

COMMUNE DE
TOURRETTES-SUR-LOUP

PLAN DE PREVENTION DES RISQUES
NATURELS PREVISIBLES RELATIF
AUX MOUVEMENTS DE TERRAIN

CARTE INFORMATIVE DES INDICES GEOMORPHOLOGIQUES
DES PHENOMENES CONNUS ET DES OUVRAGES EXISTANTS 1/10 000



Georges-François LECLERC Août 2018



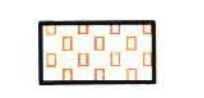

PRESCRIPTION DU PPR : arrêté du 27 juillet 2015 portant modification de l'arrêté du 13 août 2003 prorogé
par arrêté du 27 juin 2018
ENQUETE DU : 12 mars 2018 AU : 13 avril 2018
APPROBATION DU PPR : 31 AOÛT 2018

DIRECTION DEPARTEMENTALE DES TERRITOIRES
ET DE LA MER
SERVICE DEPLACEMENTS RISQUES SECURITE



LEGENDE

Indices géomorphologiques

-  niche d'arrachement avérée
-  glissement avéré
-  chute de blocs avérée
-  éboulement en masse avéré
-  cavité avérée (grotte, cheminée)
-  cavité (grotte, aven, abri, gouffre, cheminée)
recensement Banque du Sous-Sol du BRGM
localisation approximative

Ouvrages de protection existants

-  grillage de protection
-  béton projeté

-  Périmètre d'étude

