

Commune de La Roquette-sur-Var

PLAN de PREVENTION des RISQUES NATURELS PREVISIBLES d'INCENDIE de FORETS

Carte de la voirie



Pour le Préfet,
Le Secrétaire Général
SGA B 3856

Plan de situation

octobre 2015

FREDERIC MAC KAIN

1:10 000

PRESCRIPTION du PPRIF : 16 décembre 2003

DELIBERATION du CONSEIL MUNICIPAL : 26 mars 2015






ENQUETE PUBLIQUE : du 18 mai au 26 juin 2015

APPROBATION du PPRIF : Arrêté du 19 NOV. 2015

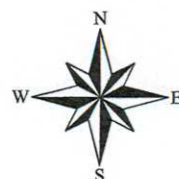
DIRECTION DEPARTEMENTALE DES TERRITOIRES ET DE LA MER
ALPES-MARITIMES
SERVICE EAU RISQUES



Voirie

-  Voie principale (double issue, largeur supérieure à 5 mètres)
-  Voie secondaire (double issue, largeur supérieure à 3 mètres)
-  Voie étroite (double issue, largeur inférieure à 3 mètres)
-  Voie sans issue (largeur supérieure à 3 mètres)
-  Voie étroite sans issue

Limite de commune de La Roquette-sur-Var



0 100 200 300 400 500
Mètres

Source :
- Fond cartographique EDR25 © IGN 2004
- Limite communale BDtopo © IGN 2014

