


**COMMUNE DE
 LA ROQUETTE SUR VAR**

**PLAN DE PREVENTION DES RISQUES
 NATURELS PREVISIBLES DE
 MOUVEMENTS DE TERRAIN**

CARTE DE ZONAGE REGLEMENTAIRE

MODIFICATION N°1 : Secteur du Mas de l'Adrech

05 JAN. 2015
 Le Secrétaire Général

 Gérard GAVORY

Echelle : 1/5000

Décembre 2014

PRESCRIPTION DE LA MODIFICATION : 13 JUIN 2014

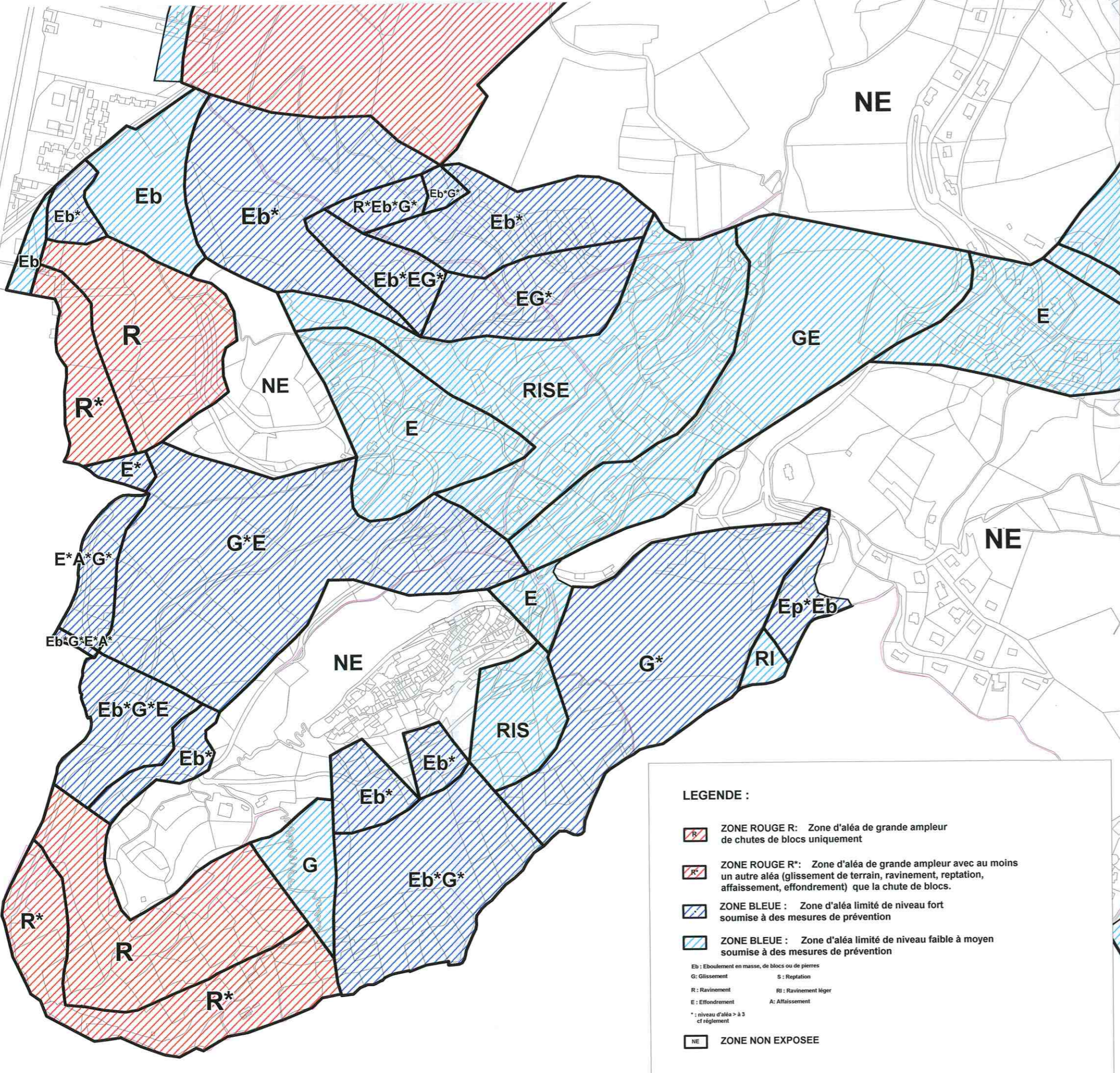
MISE A DISPOSITION AU PUBLIC DU 6 OCTOBRE AU 7 NOVEMBRE 2014

APPROBATION DE LA MODIFICATION N°1 : 05 JAN. 2015






DIRECTION DEPARTEMENTALE DES TERRITOIRES ET DE LA MER
 ALPES-MARITIMES
 SERVICE EAU RISQUES



Direction territoriale Méditerranée



LEGENDE :

-  ZONE ROUGE R: Zone d'aléa de grande ampleur de chutes de blocs uniquement
 -  ZONE ROUGE R*: Zone d'aléa de grande ampleur avec au moins un autre aléa (glissement de terrain, ravinement, reptation, affaissement, effondrement) que la chute de blocs.
 -  ZONE BLEUE : Zone d'aléa limité de niveau fort soumise à des mesures de prévention
 -  ZONE BLEUE : Zone d'aléa limité de niveau faible à moyen soumise à des mesures de prévention
- Eb : Eboulement en masse, de blocs ou de pierres
 G : Glissement
 R : Ravinement
 E : Effondrement
 * : niveau d'aléa > à 3 et règlement
 S : Reptation
 RI : Ravinement léger
 A : Affaissement
-  ZONE NON EXPOSEE