









# COMMUNE DU ROURET

## PLAN de PREVENTION des RISQUES INCENDIES de FORET

### Carte des enjeux d'équipement ( voirie )

-  Limite commune du ROURET
-  Voie principale (double issue largeur supérieure à 5mètres)
-  Voie secondaire (double issue largeur supérieure à 3 mètres)
-  Voie étroite (double issue largeur inférieure à 3 mètres)
-  Voie sans issue (largeur supérieure à 3 mètres)
-  Voie étroite sans issue

Document annexé à l'arrêté préfectoral portant approbation du Plan de Prévention du Risque Incendies de Forêts sur la commune du Rouret

27 JUL. 2006  
Pour le Préfet,  
La Sous-Préfète,  
Directrice de Cabinet  
SAS  
Françoise SOULIMAN

