






COMMUNE DU ROURET

PLAN de PREVENTION du RISQUE INCENDIES DE FORET

Carte des enjeux d'occupation du sol

-  Limites communes
-  Zone constructible au P.O.S (hors NC, ND et X)
-  Habitat très diffus : moins de 2 hab/ha
-  Habitat diffus : de 2 à 4 hab/ha
-  Habitat groupé: plus de 4 hab/ha

Document annexé à l'arrêté préfectoral portant approbation du Plan de Prévention du Risque Incendies de Forêts sur la commune du Rouret

27 JUIL. 2006
 et, etc,
 Direction de Cabinet
 C.A.P. - A 2227

 Françoise SOULIMAN

