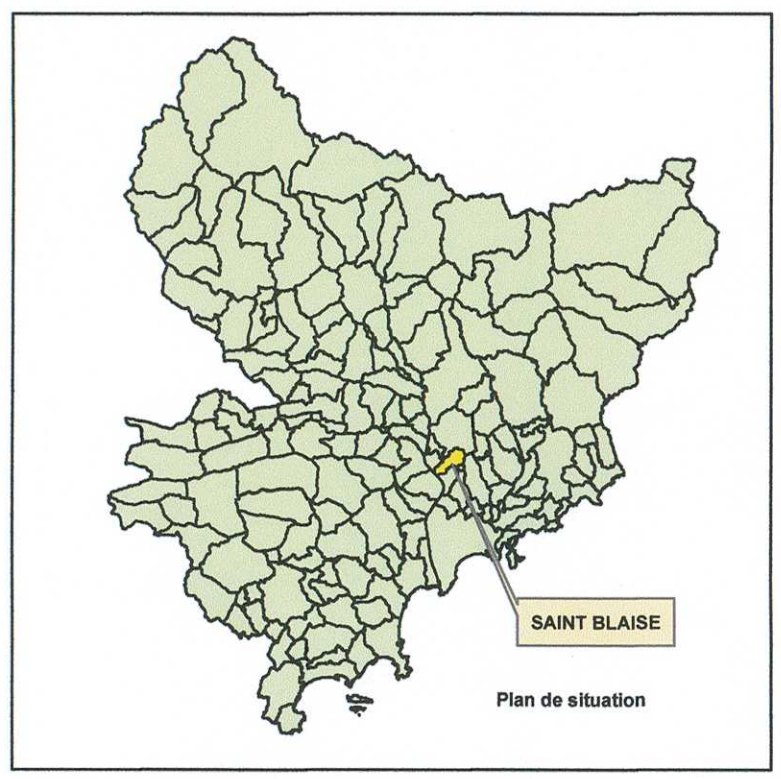


# Commune de Saint-Blaise

## PLAN de PREVENTION des RISQUES NATURELS PREVISIBLES d'INCENDIE de FORETS

### Carte des travaux rendus obligatoires



Le Préfet des Alpes-Maritimes  
 DRM-D 3561

Adolphe COLRAT



Octobre 2015

1:10 000

PRESCRIPTION du PPRIF : 21 mai 1997
DELIBERATION du CONSEIL MUNICIPAL : 14 avril 2015
ENQUETE PUBLIQUE : du 18 mai au 22 juin 2015
APPROBATION du PPRIF : Arrêté du <b>12 NOV. 2015</b>
DIRECTION DEPARTEMENTALE DES TERRITOIRES ET DE LA MER ALPES-MARITIMES SERVICE EAU RISQUES



- Hydrants**
- Existant normalisé
  - Existant non normalisé
  - ▲ Existant non normalisé à normaliser en 1ère urgence
  - ▲ Existant non normalisé à normaliser en 2ème urgence
  - A créer en 1ère urgence
  - A créer en 2ème urgence
- Place de retournement**
- ⊙ Place de retournement à créer
- Voirie**
- Voirie existante
  - Voie à élargir ou à améliorer
  - Voie défendable
- Limite de commune de Saint Blaise**
- ▭



Source :  
 - Fond cartographique EDR25 © IGN 2004  
 - Limite communale BDtopo © IGN 2014  
 - Hydrants existant © SDIS06 2015

