

COMMUNE DE ST ETIENNE DE TINEE

PLAN DE PREVENTION DES RISQUES
NATURELS
PREVISIBLES DE MOUVEMENTS DE TERRAIN

Planche 4

Zonage réglementaire

Le Préfet des Alpes-Maritimes
CAB-A 2453
Dominique VIAN

Echelle : 1/5000

JUILLET 2007

PRESCRIPTION DE LA MODIFICATION DU PPR : 17 OCT. 2007

DELIBERATION DU CONSEIL MUNICIPAL : 26 JAN. 2007

ENQUETE DU 26 JANV. 2007 AU 11 MAI 2007

APPROBATION DU PPR : 31 JUIL. 2007

DIRECTION DEPARTEMENTALE DE L'EQUIPEMENT
SERVICE AMENAGEMENT ENVIRONNEMENT ET TRANSPORTS

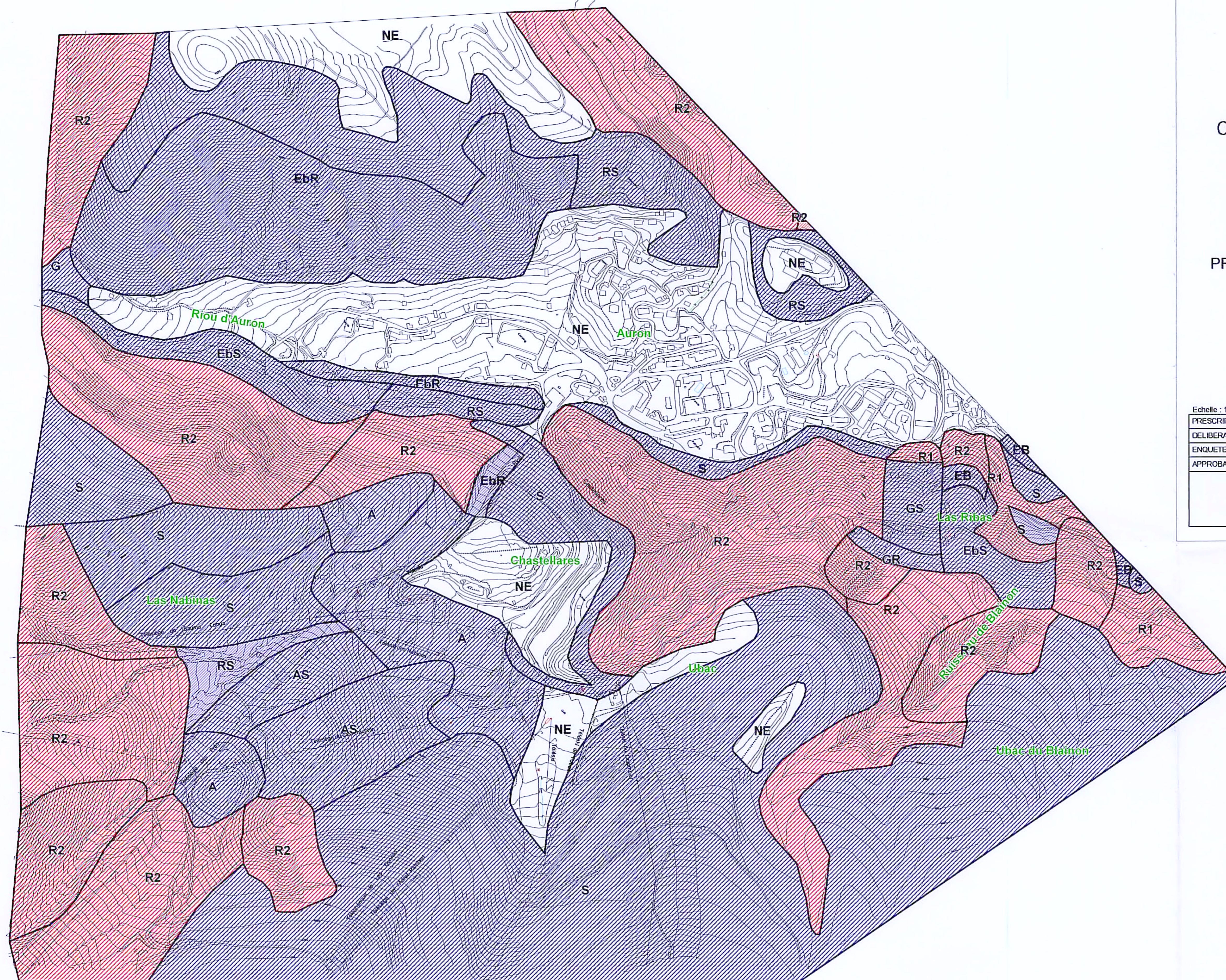
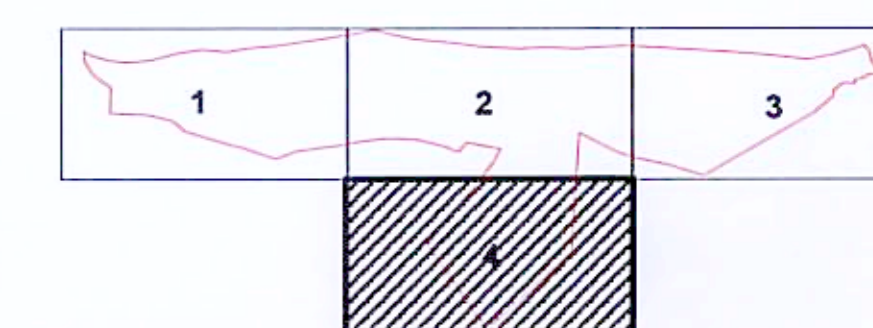
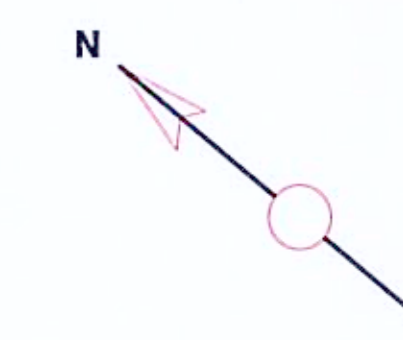


Tableau d'assemblage



Légende

Disposition spécifiques du règlement

- zone rouge (aléa majeur de grande ampleur) :
- R1 - aléa d'éboulement en masse et de glissement de versant
- R1 - aléa d'éboulement uniquement
- R2 - aléa éboulement, fluage, reptation, effondrement, glissement, revirement
- zone bleue (aléa limité) :
- Eb - aléa chutes de blocs, éboulement
- G - aléa glissement
- S - aléa reptation
- R - aléa revirement
- E - aléa effondrement
- F - aléa fluage
- A - aléa affaissement
- zone non exposée