

PREFECTURE DES ALPES MARITIMES

## COMMUNE DE SAINT-JEANNET

### PLAN DE PRÉVENTION DES RISQUES NATURELS PRÉVISIBLES D'INCENDIES DE FORÊT


#### REGLEMENT

Pour le Préfet,  
Le Secrétaire Général  
SGAD-B 3103



Gérard GAVOR

Janvier 2013

Prescription du PPRIF : Arrêté du 16 décembre 2003
Délibération du Conseil Municipal : 30 janvier 2012
Enquête : du 20 juin au 20 juillet 2012
Approbation du PPRIF : Arrêté du 15 MARS 2013
DIRECTION DEPARTEMENTALE DES TERRITOIRES ET DE LA MER ALPES-MARITIMES SERVICE EAU RISQUES


<b>PLAN DE PREVENTION DES RISQUES NATURELS PREVISIBLES D'INCENDIES DE FORET</b>
---

*Sommaire*

<b>TITRE I - PORTEE DU PLAN DE PREVENTION DES RISQUES NATURELS D'INCENDIE DE FORETS (PPRIF) - DISPOSITIONS GENERALES .....</b>	<b>4</b>
Article 1 - Champ d'application .....	4
Article 2 - Division du territoire en zones .....	4
1°) Une zone de risque subdivisée en une zone « rouge », une zone « rose » et en trois zones « bleues » : .....	4
2°) Zone prévue au 2 ) du I de l'article L.562-1 du code de l'environnement : .....	6
Article 3 - Effets du PPRIF .....	7
1°) Sur les documents d'urbanisme : .....	7
2°) Les effets du PPR et de sa non application : .....	7
Article 4 - Définitions des termes employés .....	8
1°) Point d'eau normalisé : .....	8
2°) Voie défendue : .....	8
3°) Habitations de la 1 <sup>ère</sup> famille : .....	8
4°) Habitat non isolé : .....	8
5°) Construction existante : .....	9
6°) Extension limitée : .....	9
<b>TITRE II – REGLEMENTATION DES PROJETS.....</b>	<b>10</b>
<b>TITRE II. CHAPITRE 1- DISPOSITIONS APPLICABLES EN ZONE ROUGE (R) et (R0).....</b>	<b>10</b>
<b>TITRE II. CHAPITRE 1. SECTION 1 – DISPOSITIONS GENERALES APPLICABLES EN ZONE ROUGE (R) ET rose (R0).....</b>	<b>10</b>
Article 5 - Sont interdits : .....	10
Article 6 - Occupations et utilisations du sol autorisées.....	10
1°) Sont autorisés sans condition : .....	10
2°) Sont autorisés sous conditions : .....	10
Article 7 - Accès et voirie.....	13
Article 8 - Caractéristiques des terrains, distance aux constructions voisines, densité.....	13
Article 9 - Dispositions constructives, réserves d'hydrocarbures, dispositions applicables aux projets autorisés et aux bâtiments existants.....	13
Article 10 - Espaces libres et plantations, espaces naturels, dispositions applicables aux projets autorisés et aux bâtiments existants.....	13
<b>TITRE II. CHAPITRE 1. Section 2 – Dispositions particulières applicables en zone rose (R0).....</b>	<b>14</b>
Article 11 - Sont autorisés sous conditions : .....	14
<b>TITRE II. CHAPITRE 2 - DISPOSITIONS APPLICABLES EN ZONE BLEUE ( B1a, B1, B2)..</b>	<b>15</b>
<b>TITRE II. CHAPITRE 2. SECTION – DISPOSITIONS PARTICULIERES APPLICABLES EN ZONE B1a .....</b>	<b>15</b>
Article 12 - Occupations et utilisations du sol autorisées.....	15
1°) Sont autorisés sans condition : .....	15
2°) Sont autorisés sous conditions : .....	15
3°) Occupations et utilisations du sol autres que celles autorisées aux 1°) et 2°) .....	16
Article 13 - Occupations et utilisations du sol interdites.....	16
Article 14 - Accès et voirie.....	16
Article 15 - Desserte par les réseaux .....	17
Article 16 - Caractéristiques des terrains – distance aux constructions voisines – densité.....	17
Article 17 - Dispositions constructives – Réserves d'hydrocarbures – dispositions applicables aux projets autorisés et aux bâtiments existants .....	17
Article 18 - Espaces libres et plantations, espaces naturels - dispositions applicables aux projets autorisés et aux bâtiments existants.....	18

Article 19 - Occupations et utilisations du sol autorisées.....	19
1°) Sont autorisés sans condition :.....	19
2°) Sont autorisés sous conditions :.....	19
3°) Occupations et utilisations du sol autres que celles autorisées aux 1°) et 2°).....	19
Article 20 - Occupations et utilisations du sol interdites.....	20
Article 21 - Accès et voirie.....	20
Article 22 - Desserte par les réseaux.....	21
Article 23 - Caractéristiques des terrains, distance aux constructions voisines, densité.....	21
Article 24 - Dispositions constructives – Réserves d’hydrocarbures – dispositions applicables aux projets autorisés et aux bâtiments existants.....	21
Article 25 - Espaces libres et plantations, espaces naturels - dispositions applicables aux projets autorisés et aux bâtiments existants.....	22
<b>TITRE II. CHAPITRE 2. SECTION 3 – DISPOSITIONS PARTICULIERES APPLICABLES EN ZONE B2.....</b>	<b>23</b>
Article 26 - Occupations et utilisations du sol autorisées.....	23
1°) Sont autorisés sans conditions.....	23
2°) Occupations et utilisations du sol autres que celles autorisées au 1°).....	23
Article 27 - Occupations et utilisations du sol interdites.....	23
Article 28 - Accès et voirie.....	24
Article 29 - Article 4 -Desserte par les réseaux.....	24
Article 30 - Caractéristiques des terrains – distance aux constructions voisines – densité.....	24
Article 31 - Dispositions constructives – Réserves d’hydrocarbures – dispositions applicables aux projets autorisés et aux bâtiments existants.....	25
Article 32 - Espaces libres et plantations, espaces naturels - dispositions applicables aux projets autorisés et aux bâtiments existants.....	25
<b>TITRE 3 - MESURES DE PREVENTION, DE PROTECTION ET DE SAUVEGARDE.....</b>	<b>26</b>
Article 33 - Points d’eau.....	26
Article 34 - Aménagement de voirie.....	28
Article 35 - Création et entretien des zones débroussaillées.....	28
Article 36 - Création de plates-formes de retournement.....	28
Article 37 - Plan communal de sauvegarde.....	28
<b><u>TITRE 4 - DISPOSITIONS SPECIFIQUES APPLICABLES AUX ETABLISSEMENTS ACCUEILLANT DU PUBLIC et établissement recevant du public (ERP).....</u></b>	<b>29</b>
Article 38 - Établissement classé ERP ( Établissement recevant du Public).....	29
Article 39 - Etablissement accueillant du public non classés au titre de la réglementation sur les ERP.....	29
<b>ANNEXE 1 - Liste des dispositions de nature à réduire le risque.....</b>	<b>30</b>
1. Règles de construction (ou rénovation).....	30
Enveloppes.....	30
Ouvertures.....	30
Couvertures.....	30
Cheminées.....	30
Conduites et canalisations diverses.....	30
Gouttières et descentes d’eau.....	31
Auvents.....	31
Barbecues.....	31
2. Prévention des risques d’incendie.....	31
<b>ANNEXE 2 : Dimensions minimales à respecter pour les "TE" ou les plates-formes de retournement aux VOIES-ENGINS.....</b>	<b>32</b>
<b>ANNEXE 3 : Réservoir public ou géré par une ASL.....</b>	<b>33</b>
<b>ANNEXE 4 : PORTAILS.....</b>	<b>35</b>
<b>ANNEXE 5 : Voies défendues.....</b>	<b>37</b>

## **TITRE I - PORTEE DU PLAN DE PREVENTION DES RISQUES NATURELS D'INCENDIE DE FORETS (PPRIF) - DISPOSITIONS GENERALES**

### **Article 1 - Champ d'application**

Le présent règlement s'applique au territoire de la commune de Saint-Jeannet.

En application de l'article L562-1 du code de l'environnement, les plans de prévention des risques naturels prévisibles ont pour objet :

*« 1° De délimiter les zones exposées aux risques, en tenant compte de la nature et de l'intensité du risque encouru, d'y interdire tout type de construction, d'ouvrage, d'aménagement ou d'exploitation agricole, forestière, artisanale, commerciale ou industrielle ou, dans le cas où des constructions, ouvrages, aménagements ou exploitations agricoles, forestières, artisanales, commerciales ou industrielles, notamment afin de ne pas aggraver le risque pour les vies humaines, pourraient y être autorisés, prescrire les conditions dans lesquelles ils doivent être réalisés, utilisés ou exploités ;*

*2° De délimiter les zones qui ne sont pas directement exposées aux risques mais où des constructions, des ouvrages, des aménagements ou des exploitations agricoles, forestières, artisanales, commerciales ou industrielles pourraient aggraver des risques ou en provoquer de nouveaux et y prévoir des mesures d'interdiction ou des prescriptions telles que prévues au 1° ;*

*3° De définir les mesures de prévention, de protection et de sauvegarde qui doivent être prises, dans les zones mentionnées au 1° et au 2°, par les collectivités publiques dans le cadre de leurs compétences, ainsi que celles qui peuvent incomber aux particuliers ;*

*4° De définir, dans les zones mentionnées au 1° et au 2°, les mesures relatives à l'aménagement, l'utilisation ou l'exploitation des constructions, des ouvrages, des espaces mis en culture ou plantés existants à la date de l'approbation du plan qui doivent être prises par les propriétaires, exploitants ou utilisateurs. »*

### **Article 2 - Division du territoire en zones**

En application de l'article R. 562-3 du Code de l'Environnement, le plan de prévention des risques naturels prévisibles d'incendie de forêts (PPRIF) de la commune de Saint-Jeannet comprend :

**1°) Une zone de risque subdivisée en une zone « rouge », une zone « rose » et en trois zones « bleues » :**

**- Zone rouge R :**

Dans la zone de risque rouge R le niveau de risque est fort.

Les phénomènes peuvent atteindre une grande ampleur au regard de l'occupation actuelle de l'espace, de la configuration topographique et des contraintes de lutte contre l'incendie.

Afin de ne pas augmenter l'exposition des personnes et des biens au risque, le principe qui y prévaut est l'interdiction de l'urbanisation, en respectant les dispositions du titre II du présent règlement.

### - Zone rose R0 :

Dans la zone de risque rose R0, le niveau de risque est fort.

Les protections existantes ne permettent pas de défendre le territoire de cette zone contre le risque d'incendie de forêt.

Afin de ne pas augmenter l'exposition des personnes et des biens au danger, le principe qui y prévaut est l'interdiction de l'urbanisation, en respectant les dispositions du titre II du présent règlement.

Toutefois, l'état du risque prévisible peut évoluer après réalisation des travaux de réduction de la vulnérabilité tels que décrits ci-dessous et précisés en annexe 7 du présent règlement.

### **Pour le secteur de la Zac Saint Estève :**

#### Aménagement de voirie :

- recalibrer l'accès existant de manière à le rendre conforme aux dispositions du présent PPRIF ( largeur à 3m50 et pente < 15% )

- création d'un deuxième accès au secteur :

Option 1 : créer un accès au nord du secteur sur la RD 2210

Option 2 : Raccordement à la piste existante située de l'autre côté du vallon et recalibrage de la piste.

Hydrant : mise en place d'un hydrant normalisé le long de la voie d'accès, il sera positionner de manière à ce que son rayon d'action couvre la zone.

La distance entre les hydrants couvrant le secteur, ne devra être en aucun cas supérieure à 300m.

Débroussaillage : le débroussaillage sera effectué et maintenu sur une longueur de 100 m vers l'espace naturel.

Accessibilité au site : Si des barrières sont implantées sur la voie d'accès ces dernières devront être mises aux normes DFCI.

Une fois les travaux réalisés et réceptionnés par les services compétents, le zonage réglementaire pourra être modifié par voie de modification du PPRIF ou toute procédure réglementaire prévue à cet effet.

### **Pour le secteur du Collet de Moure**

#### Aménagement de la piste périmétrale :

- re-calibrer l'accès existant de manière à la rendre conforme aux dispositions du présent PPRIF ( largeur à 3m50 et pente < 15% )

- création d'une piste en contiguë à celle existante de manière à ceinturer le secteur.

- raccordement de la piste périmétrale à l'accès existant au sud , pour permettre le débouché sur la RD 2210.

Hydrant : mise en place d'hydrants normalisés le long de la voie. La distance entre chaque hydrant ne devra excéder 300m.

Débroussaillage : le débroussaillage sera effectué et maintenu sur une longueur de 100 m vers l'espace naturel au delà de la piste.

Accessibilité au site : Si des barrières sont implantées sur la voie d'accès ces dernières devront être mises aux normes DFCI.

Une fois les travaux réalisés et réceptionnés par les services compétents, le zonage réglementaire pourra être modifié par voie de modification du PPRIF ou toute procédure réglementaire prévue à cet effet.

- Zone bleue B1a :

Dans la zone de risque B1a, le niveau de risque est modéré. Le territoire de cette zone est contiguü avec celui de la zone de niveau de risque fort.

Des protections contre les incendies peuvent être réalisées de manière collective ou individuelle afin de supprimer ou de réduire substantiellement l'exposition des personnes et des biens au danger.

L'urbanisation y est autorisée, sous réserve du respect des dispositions du titre II du présent règlement.

- Zone bleue B1 :

Dans la zone de risque B1, le niveau de risque est modéré.

Des protections contre les incendies peuvent être réalisées de manière collective ou individuelle afin de supprimer ou de réduire substantiellement l'exposition des personnes et des biens au danger.

L'urbanisation y est autorisée, sous réserve du respect des dispositions du titre II du présent règlement.

- Zone bleue B2 :

Dans la zone de danger B2, le niveau de risque est faible.

Des protections contre les incendies peuvent être réalisées de manière collective ou individuelle afin de supprimer ou de réduire substantiellement l'exposition des personnes et des biens au danger.

L'urbanisation y est autorisée, sous réserve du respect des dispositions du titre II du présent règlement.

**2°) Zone prévue au 2 ) du I de l'article L.562-1 du code de l'environnement :**

Sans objet dans le cas du présent PPRIF.

### **Article 3 - Effets du PPRIF**

#### **1°) Sur les documents d'urbanisme :**

Le PPRIF est une servitude d'utilité publique.

A ce titre, il doit être annexé au plan local d'urbanisme (P.L.U.), conformément à l'article L.126-1 du Code de l'Urbanisme.

#### **2°) Les effets du PPR et de sa non application :**

La nature et les conditions d'exécution des techniques de prévention prises pour l'application du présent règlement sont définies et mises en œuvre sous la responsabilité du propriétaire, du maître d'ouvrage et du maître d'œuvre concernés par les constructions, travaux et installations visés.

En application de l'alinéa III de l'article R562-5 du Code de l'Environnement, les travaux de prévention prescrits par le plan de prévention des risques naturels prévisibles concernant les biens existants antérieurement à l'approbation de ce plan ne sont rendus obligatoires que s'ils ont un coût inférieur à 10% de la valeur vénale ou estimée des biens concernés à la date d'approbation du présent plan.

Le respect des dispositions du P.P.R. conditionne la possibilité pour l'assuré de bénéficier de la réparation des dommages matériels directement occasionnés par l'intensité anormale d'un agent naturel, lorsque l'état de catastrophe naturelle sera constaté par arrêté interministériel.

A défaut de mise en œuvre des mesures dans le délai prescrit, le préfet peut, après mise en demeure non suivie d'effet, ordonner la réalisation de ces mesures aux frais du propriétaire, de l'exploitant ou de l'utilisateur.

Le non-respect des dispositions du P.P.R. est puni des peines prévues à l'article L.480-4 du code de l'urbanisme, en application de l'article L.562-5 du Code de l'Environnement.

*« I. - Le fait de construire ou d'aménager un terrain dans une zone interdite par un plan de prévention des risques naturels prévisibles approuvé ou de ne pas respecter les conditions de réalisation, d'utilisation ou d'exploitation prescrites par ce plan est puni des peines prévues à l'article L. 480-4 du code de l'urbanisme.*

*II. - Les dispositions des articles L. 460-1, L. 480-1, L. 480-2, L. 480-3, L. 480-5 à L. 480-9, L. 480-12 et L. 480-14 du code de l'urbanisme sont également applicables aux infractions visées au I du présent article, sous la seule réserve des conditions suivantes :*

*1° Les infractions sont constatées, en outre, par les fonctionnaires et agents commissionnés à cet effet par l'autorité administrative compétente et assermentés ;*

*2° Pour l'application de l'article L. 480-5 du code de l'urbanisme, le tribunal statue au vu des observations écrites ou après audition du maire ou du fonctionnaire compétent, même en l'absence d'avis de ces derniers, soit sur la mise en conformité des lieux ou des ouvrages avec les dispositions du plan, soit sur leur rétablissement dans l'état antérieur ;*

*3° Le droit de visite prévu à l'article L. 461-1 du code de l'urbanisme est ouvert aux représentants de l'autorité administrative compétente.*

*4° Le tribunal de grande instance peut également être saisi en application de l'article L. 480-14 du code de l'urbanisme par le préfet. »*

## **Article 4 - Définitions des termes employés**

### **1°) Point d'eau normalisé :**

Un point d'eau normalisé est constitué :

- soit par un poteau d'incendie de 100 mm assurant un débit de 60 m<sup>3</sup>/h sous une pression résiduelle de 1 bar ;
- soit par un réservoir de 120 m<sup>3</sup> ou auto-alimenté fournissant 120 m<sup>3</sup> en 2 heures accessible aux services incendies ;
- soit par une solution technique mixte combinant un poteau de débit supérieur à 30m<sup>3</sup>/h et un ou des réservoirs interconnectés complétant à 120 m<sup>3</sup> disponibles en 2 h la quantité d'eau fournie par le poteau ; le poteau d'incendie et le raccord d'alimentation des réservoirs devant se situer à proximité.

Un point d'eau normalisé peut être public ou privé et doit, dans ce dernier cas, être géré par une Association Syndicale de Propriétaires créée conformément à l'ordonnance du 1<sup>er</sup> juillet 2004 (cf. annexe 3 du présent règlement).

Préalablement à toute demande d'urbanisme, le pétitionnaire dont la parcelle est située dans le périmètre de protection d'un point d'eau normalisé privé, géré par une ASL, devra se prévaloir d'un titre d'adhésion à cette dernière.

En tous cas, un point d'eau normalisé est réceptionné par le Service Départemental d'Incendie et de Secours (SDIS) afin, notamment, de vérifier son accessibilité et sa manœuvrabilité.

### **2°) Voie défendue :**

Une voie défendue est une section de voie, à double issues, présentant une largeur de bande de roulement supérieure ou égale à 5 mètres, comprise entre deux points d'eau normalisés distants de 300 mètres maximum.

Elle est inscrite sur une liste mise à jour en tant que de besoin par la commune. Cette liste figure en annexe 5 du présent règlement.

### **3°) Habitations de la 1<sup>ère</sup> famille :**

Conformément à l'arrêté ministériel du 31 janvier 1986 relatif à la protection contre l'incendie des bâtiments à usage d'habitation, les habitations de la 1<sup>ère</sup> famille sont :

Les habitations individuelles isolées ou jumelées à un étage sur rez-de-chaussée au plus ;

Les habitations individuelles à rez-de-chaussée groupées en bande.

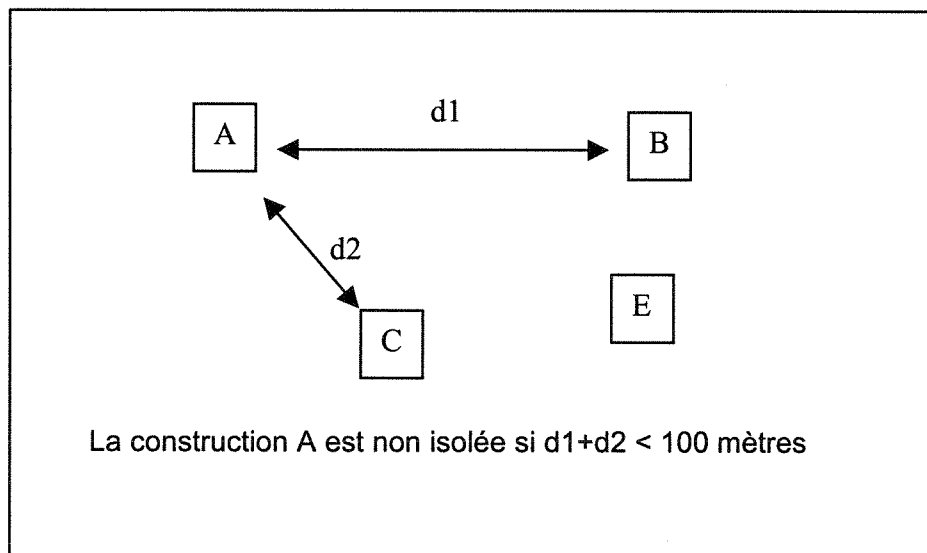
Toutefois, sont également classées en 1<sup>ère</sup> famille, les habitations individuelles à un étage sur rez-de-chaussée, groupées en bande lorsque les structures de chaque habitation concourant à la stabilité du bâtiment sont indépendantes de celles de l'habitation contiguë.

### **4°) Habitat non isolé :**



Un bâtiment d'habitation ou d'activité est non isolé s'il se situe à proximité d'au moins deux bâtiments d'habitation ou d'activité existants, et si la somme des distances par rapport à ces deux bâtiments existants est inférieure à 100 mètres (cf. figure 1 du présent règlement).

**Figure 1. Habitation non isolée**



**5°) Construction existante :**

Une construction est existante lorsque qu'elle est achevée et a bénéficié d'une autorisation d'urbanisme à la date de l'approbation du présent PPRIF.

**6°) Extension limitée :**

Une extension d'une construction est limitée est une augmentation d'au plus de 30 % de la surface de plancher existante dans la limite de 200 m<sup>2</sup> de surface de plancher

## **TITRE II – REGLEMENTATION DES PROJETS**

Tout projet nouveau ou concernant les biens et activités existants est réglementés au titre du présent PPRIF

Est considéré comme projet l'ensemble des constructions, ouvrages, aménagements ou exploitations agricoles, forestières, artisanales ou industrielles susceptibles d'être réalisés. Ainsi, les projets d'extensions, de changements de destination ou de reconstruction après sinistre, les infrastructures, les occupations et utilisations du sol soumises à permis de construire ou à déclaration préalable ou au permis d'aménager définis par le code de l'urbanisme sont concernés par le titre II.

### **TITRE II. CHAPITRE 1- DISPOSITIONS APPLICABLES EN ZONE ROUGE (R) ET (R0)**

#### **TITRE II. CHAPITRE 1. SECTION 1 – DISPOSITIONS GENERALES APPLICABLES EN ZONE ROUGE (R) ET ROSE (R0)**

##### **Article 5 - Sont interdits :**

Sont interdits, tous travaux, ouvrages, aménagements ou constructions de quelque nature qu'ils soient, à l'exception de ceux mentionnés à l'article 6 et à l'article 11.

##### **Article 6 - Occupations et utilisations du sol autorisées**

###### ***1°) Sont autorisés sans condition :***

- les travaux agricoles et forestiers ;
- les aménagements, travaux et ouvrages destinés à protéger la forêt ou les constructions existantes ;
- les locaux techniques permettant d'assurer la gestion des équipements de lutte contre les risques d'incendie de forêts ;
- les piscines privées et bassins ;
- la construction de lignes électriques de type HTB et THT.

###### ***2°) Sont autorisés sous conditions :***

A condition de ne pas aggraver les risques (notamment de ne pas augmenter le nombre de personnes exposées au danger) et de ne pas en créer de nouveaux :

- les travaux d'entretien et de gestion courants ainsi que les travaux de mise aux normes de confort des bâtiments implantés antérieurement ;
- les annexes des bâtiments d'habitation (garages, abris de jardin etc.) sous réserve qu'elles ne fassent pas l'objet d'une occupation humaine permanente ;
- les locaux techniques nécessaires à la gestion agricole ou forestière de la zone (entrepôts à matériel, engins, stockage des récoltes...)

- la construction de lignes électriques de type BT et HTA sous réserve d'être réalisées en conducteurs isolés ;
- les infrastructures publiques de transport terrestre, les réseaux techniques et les équipements nécessaires au fonctionnement des services publics, sous réserve de compenser les éventuels risques induits ;
- une seule et unique extension limitée à 15 m<sup>2</sup> de surface de plancher d'une habitation ayant bénéficié d'une autorisation d'urbanisme sous réserve qu'un point d'eau normalisé soit situé à moins de 150 mètres ;
- les changements de destination des bâtiments à condition que la nouvelle destination ne soit pas :

- un établissement indispensable à la sécurité publique ou stratégique pour la gestion des crises ;
- un établissement commercial de surface de vente supérieure à 500 m<sup>2</sup> ;
- un établissement accueillant des populations dites sensibles comme les crèches, les écoles maternelles et élémentaires, les établissements pouvant accueillir des personnes à mobilité réduite, les collèges, lycées, les établissements de formation professionnelle des jeunes jusqu'à 17 ans et les aires de jeux et espaces verts attenants ;
- les établissements pouvant accueillir simultanément plus de 300 personnes

- la reconstruction d'un bâtiment sinistré sous réserve que l'origine du sinistre ne soit pas liée à un incendie de forêt et d'être défendu par un point d'eau normalisé à moins de 150 m.

- **Si le sinistre est un incendie de forêt**, le projet de reconstruction doit être soumis à l'examen de la sous-commission départementale compétent.

En cas d'avis favorable de la dite commission, le projet ne doit pas dépasser la surface de plancher initiale et doit respecter les prescriptions ci-après :

Prescriptions relatives aux voiries :

La voirie menant à la construction depuis la voie publique doit avoir une largeur supérieure ou égale à 3,5 m avec un Té de retournement de 10 m de profondeur.

Prescriptions relatives aux règles de reconstruction :

- Enveloppes : les enveloppes des bâtiments constituées par des murs en dur doivent représenter une durée coupe feu d'une demi-heure. Les revêtements de façades doivent présenter un critère de réaction au feu M0, les parties de façades incluses dans le volume des vérandas comprises. Sont interdites les maisons en bois et ossature bois.

- Ouvertures : l'ensemble des ouvertures doit être occultable par des dispositifs présentant une durée coupe feu d'une demi-heure, les jointures assurant un maximum d'étanchéité, les parties de façades incluses dans le volume des vérandas comprises.

- Couvertures : les revêtements de couvertures devront être classés en catégorie M0, la partie de couverture incluse dans le volume des vérandas comprise. Toutefois, les revêtements de couvertures classés en catégorie M1, M2, M3

peuvent être utilisés s'ils sont établis sur un support continu en matériau incombustible ou en panneaux de bois ou tout autre matériau reconnu équivalent par le Comité d'Etude et de Classification des Matériaux et des éléments de construction par rapport au danger d'incendie. Il ne devra pas y avoir de partie combustible à la jonction entre la toiture et les murs.

- Cheminées : les conduits extérieurs doivent être équipés dans leur partie située au-delà de leur débouché en toiture d'un clapet coupe feu d'une demi-heure et actionnable depuis l'intérieur de la construction ; doivent être réalisés en matériau MO et présentant une durée coupe feu ½ heure depuis leur débouché en toiture jusqu'au niveau du clapet coupe feu et munis d'un pare-étincelles en partie supérieure.

- Conduites et canalisations diverses : les conduites et canalisations qui desservent l'habitation et qui sont apparentes à l'extérieur doivent présenter une durée coupe feu de traversée d'une demi-heure.

- Gouttières et descentes d'eau : les gouttières et descentes d'eau doivent être réalisées en matériaux M1 minimum.

- Auvents : les toitures doivent être réalisées en matériau M1 au minimum et ne pas traverser les murs d'enveloppe de la construction.

- Barbecues : les barbecues fixes qui constituent une dépendance d'habitation doivent être équipés de dispositifs pare étincelles et de bac de récupération des cendres situés hors de l'aplomb de toute végétation.

#### Prescriptions relatives à la prévention des risques d'incendie :

- Existence d'un point d'eau normalisé à moins de 150 m.

- Présence d'un réseau d'aspenseurs possédant une autonomie d'une demi-heure (débit unitaire 15 m<sup>3</sup>/h, distance entre aspenseurs de 10 m, motopompe).

-Distance à plus de 10 m des bâtiments des réserves de combustibles solides et les tas de bois.

-Largeur des voies privées ouvertes à la circulation desservant plusieurs bâtiments suffisante pour permettre en tout point le croisement de 2 véhicules sans ralentissement, ni manœuvre.

-Curage régulier des gouttières pour éliminer les aiguilles et feuillages s'y trouvant afin de prévenir les risques de mise à feu des toitures.

-

- Les haies doivent être placées à plus de 10 m de la reconstruction et ne pas contenir d'espèces très combustibles. Les premiers feuillages des arbres doivent être éloignés d'au moins 5 mètres de tout point des constructions. La plantation à proximité des bâtiments ou de manière continue d'espèces très combustibles (mimosas, cyprès,...) est à proscrire.

### **Article 7 - Accès et voirie**

Sur les parcelles ou parties de parcelles où le débroussaillage n'est pas obligatoire au titre de l'article 10, l'État et les collectivités territoriales propriétaires de voies ouvertes à la circulation publique, ainsi que les sociétés concessionnaires des autoroutes, procèdent à leurs frais au débroussaillage et au maintien en état débroussaillé, sur une bande dont la largeur est fixée par arrêté préfectoral.

Ces dispositions sont applicables aux voies privées ouvertes à la circulation du public.

### **Article 8 - Caractéristiques des terrains, distance aux constructions voisines, densité**

Sans objet.

### **Article 9 - Dispositions constructives, réserves d'hydrocarbures, dispositions applicables aux projets autorisés et aux bâtiments existants**

En raison de sa situation en zone de danger, le maître d'ouvrage et le constructeur de l'extension du bâtiment projeté, de la rénovation d'un bâtiment existant, de la reconstruction d'un bâtiment sinistré devront s'assurer que ce bâtiment dispose des caractéristiques techniques permettant d'assurer, en sécurité, le confinement de ses habitants en cas de feux de forêt pendant une durée d'au moins une demi-heure (annexe 1 Règles de construction).

L'installation aérienne de réserves d'hydrocarbures (liquéfiés et liquides) ainsi que le passage à l'air libre des canalisations alimentant les bâtiments sont interdits.

Les propriétaires, exploitants ou utilisateurs de citernes ou réserves aériennes d'hydrocarbures liquides ou liquéfiés procéderont à la suppression de celles-ci et, éventuellement, à leur remplacement par des citernes enterrées ou enfouies.

Les conduites d'alimentation depuis ces citernes jusqu'aux constructions seront enfouies à une profondeur réglementaire - aucun passage à l'air libre ne sera maintenu.

L'ensemble de ces travaux est à la charge des propriétaires, exploitants ou utilisateurs et doivent être réalisés dans les meilleurs délais à compter de la date d'approbation du présent P.P.R., et sans excéder les cinq ans prévus à l'article R 562-1 II du Code de l'Environnement

Il est recommandé aux propriétaires des bâtiments existants de s'assurer du respect de mesures techniques appropriées pour se prémunir contre le risque d'incendie de forêt ou pour en limiter les conséquences (annexe 1 Prévention des risques d'incendie).

### **Article 10 - Espaces libres et plantations, espaces naturels, dispositions applicables aux projets autorisés et aux bâtiments existants**

Pour lutter efficacement contre les incendies de forêt et en limiter les conséquences, il est nécessaire, à proximité des constructions, de réduire la biomasse facilement combustible par débroussaillage, de disposer d'eau en quantité et pression suffisantes et de pouvoir circuler sans risque sur les voies d'accès.

Les arbres sont élagués et leur taille est entretenue de telle sorte que les premiers feuillages soient maintenus à une distance minimale de 5 mètres de tout point des constructions.

Le débroussaillage et le maintien en état débroussaillé sont obligatoires sur les zones répondant à l'une des situations suivantes :

**A** - Abords des constructions, chantiers, travaux et installations de toute nature, sur une profondeur de cent mètres, ainsi que des voies privées y donnant accès, sur une profondeur de dix mètres de part et d'autre de la voie ;

**B** - Terrains situés dans les zones urbaines délimitées par un plan d'occupation des sols rendu public ou approuvé, ou un document d'urbanisme en tenant lieu ;

**C** - Terrains servant d'assiette à l'une des opérations régies par les articles L. 311-1 et L.322-2 du Code de l'Urbanisme (zones d'aménagement concertées, lotissements, associations foncières urbaines) ;

**D** - Terrains mentionnés à l'article L. 443-1 du Code de l'Urbanisme (camping et stationnement de caravanes) ;

**E** - Terrains situés dans les zones délimitées et spécifiquement définies comme devant être débroussaillées et maintenues en état débroussaillé en vue de la prévention des constructions, par un plan de prévention des risques naturels prévisibles établi en application des articles L. 562-1 à L. 562-9 du Code de l'Environnement. Les travaux sont à la charge des propriétaires des constructions pour la protection desquelles la servitude est établie, ou de leurs ayants droits.

Dans les cas mentionnés au A) ci-dessus, les travaux sont à la charge du propriétaire des constructions, chantiers, travaux et installations et de ses ayant droits.

Dans les cas mentionnés aux B), C) et D) ci-dessus, les travaux sont à la charge du propriétaire du terrain et de ses ayant droits.

## **TITRE II. CHAPITRE 1. SECTION 2 – DISPOSITIONS PARTICULIÈRES APPLICABLES EN ZONE ROSE (R0)**

### **Article 11 - Sont autorisés sous conditions :**

A condition de ne pas aggraver les risques par ailleurs et de ne pas en créer de nouveaux, les travaux de protection contre le risque d'incendie sont autorisés.

Pour rendre, à terme, la zone défendable contre le risque d'incendie, les protections réalisées devront a minima consister en :

- La réalisation d'une voie entre l'espace naturel et le périmètre à protéger, ayant les caractéristiques suivantes :

- bande de roulement d'au moins 3,5 mètres de largeur ; cette largeur étant portée à 5 mètres si la voie sert aussi de desserte de constructions ;
- une bande débroussaillée et maintenue en état débroussaillé de 100 mètres de large coté espace naturel, à partir de la voie ci-dessus ;
- un réseau de points d'eau normalisés le long de cette voie avec au minimum un point d'eau normalisé à chaque extrémité de celle-ci et, si sa longueur dépasse 300 mètres, une succession de points d'eau normalisés dont l'espacement devra être inférieur à 300 mètres ;
  
- des sur-largeurs de 3 mètres de large sur 15 mètres de long au niveau de chaque point d'eau normalisé ;
- pente en long inférieure à 15 % ;
- rayons de courbure supérieurs à 9 mètres.

- la réalisation de deux issues sur toutes les voiries du réseau public ;

- l'élargissement des voiries publiques pour permettre le croisement de deux véhicules sans ralentissement.

Le maintien en condition d'utilisation des ouvrages est à la charge du maître d'ouvrage qui les a réalisés ou d'une association syndicale de propriétaires (ASL).

## **TITRE II. CHAPITRE 2 - DISPOSITIONS APPLICABLES EN ZONE BLEUE ( B1a, B1, B2)**

### **TITRE II. CHAPITRE 2. SECTION – DISPOSITIONS PARTICULIERES APPLICABLES EN ZONE B1a**

#### **Article 12 - Occupations et utilisations du sol autorisées**

##### **1°) Sont autorisés sans condition :**

- les travaux agricoles et forestiers ;
- les aménagements, travaux et ouvrages destinés à protéger la forêt ou les constructions existantes ;
- les locaux techniques permettant d'assurer la gestion des équipements de lutte contre les risques d'incendie de forêts ;
- les piscines privées et bassins ;
- la construction de lignes électriques de type HTB et THT.

##### **2°) Sont autorisés sous conditions :**

A condition de ne pas aggraver les risques (et notamment de ne pas augmenter le nombre de personnes exposées au danger) et de ne pas en créer de nouveaux :

- les travaux d'entretien et de gestion courants ainsi que les travaux de mise aux normes de confort des bâtiments implantés antérieurement ;
- les changements de destination des bâtiments ;
- les annexes des bâtiments d'habitation (garages, abris de jardin...) sous réserve qu'elles ne fassent pas l'objet d'une occupation humaine permanente ;
- la reconstruction d'un bâtiment sinistré à condition d'être défendu par un point d'eau normalisé à moins de 150 m ;
- l'aménagement des campings existants ;
- les locaux techniques nécessaires à la gestion agricole ou forestière de la zone (entrepôts à matériel, engins, stockage des récoltes...) ;
- la construction de lignes électriques de type BT et HTA à condition d'être réalisées en conducteurs isolés ;
- les infrastructures publiques de transport terrestre et les réseaux techniques et les équipements nécessaires au fonctionnement des services publics, à condition de compenser les éventuels risques induits ;
- la création de terrains publics d'accueil de gens du voyage à condition de disposer des protections suivantes :
  - o voirie périmétrale avec un point d'eau normalisé tous les 300 mètres, débroussaillage de l'ensemble des installations jusqu'à 100 mètres à l'extérieur de la voie périmétrale ainsi qu'un local de confinement permettant la protection des résidents à raison de 1 m<sup>2</sup> par personne ;

- o ces terrains devront être fermés pendant la période rouge définie par l'arrêté préfectoral n° 2002-243 portant réglementation en vue de prévenir les incendies de forêts du 19 juin 2002 ou par tout autre arrêté préfectoral pouvant s'y substituer.

### **3°) Occupations et utilisations du sol autres que celles autorisées aux 1°) et 2°)**

Les occupations et utilisations du sol autres que celles autorisées aux 1°) et 2°) ne sont autorisées que si elles respectent les dispositions des articles 14 à 18.

#### **Article 13 - Occupations et utilisations du sol interdites**

Sont interdits tous travaux, ouvrages, aménagements ou constructions de quelque nature qu'ils soient, à l'exception de ceux mentionnés à l'article 12 ainsi que :

- la création et l'extension des terrains de camping ou de caravanning et les habitations légères de loisirs et les parcs résidentiels de loisirs, les villages vacances, le stationnement de caravanes pratiqués isolément.
- les constructions et installations en bois.

#### **Article 14 - Accès et voirie**

**1°) La réalisation d'une opération d'urbanisme groupée** (lotissement, permis de construire groupés, Z.A.C) est soumise aux prescriptions suivantes :

- au contact de la zone rouge, une voie périphérique, équipée de points d'eau normalisés, à double issue ou terminée par un dispositif agréé de retournement, doit séparer l'ensemble des bâtiments de la zone rouge. Une bande débroussaillée de 100 mètres de large doit être maintenue coté espace naturel.

Si les ouvrages de protection contre le incendies de forêt (piste périmétrale, point d'eau , débroussaillage) sont réalisés sous maîtrise d'ouvrage privée, leur pérennisation devra être inscrite soit dans le règlement de copropriété, soit dans le cahier des charges du lotissement, soit dans les statuts d'une A.S.L.

- les voies internes (à double issue de préférence) doivent posséder des rayons de courbure supérieurs à 9 mètres, une pente en long inférieure à 15 %, et une bande de roulement d'une largeur minimum de 5 m ou toute autre solution agréée par le SDIS ;

- l'accès en impasse doit être d'une longueur inférieure à 60 m et être équipé en bout d'une aire ou d'un TE de retournement réglementaires (voir schéma en annexe 2) ;

- dans le cas de fermeture de la voirie interne par un portail automatique, celui-ci devra comporter un système de déverrouillage agréé par la Commission Consultative Départementale de Sécurité et d'Accessibilité.

**2°) La réalisation d'une opération d'urbanisme individuelle** est soumise aux prescriptions suivantes :

- la voie d'accès nouvellement créée doit avoir des rayons de courbure supérieurs à 9 mètres, une pente en long inférieure à 15 %, et une bande de roulement d'une largeur minimum de 3 mètres ;

- l'accès en impasse doit être d'une longueur inférieure à 60 m et être équipé en bout d'une aire ou d'un TE de retournement réglementaires (voir schéma en annexe 2) ;



Sur les parcelles ou parties de parcelles où le débroussaillage n'est pas obligatoire au titre de l'article 7, l'État et les collectivités territoriales propriétaires de voies ouvertes à la circulation publique, ainsi que les sociétés concessionnaires des autoroutes, procèdent à leurs frais au débroussaillage et au maintien en état débroussaillé, sur une bande dont la largeur est fixée par arrêté préfectoral.

Ces dispositions sont applicables aux voies privées ouvertes à la circulation du public.

### **Article 15 - Desserte par les réseaux**

Toutes occupations et utilisations du sol autres que celles autorisées aux 1°) et 2°) de l'article 12 doivent :

- soit être situées à une distance inférieure ou égale à 150 mètres d'un point d'eau normalisé ;
- soit, s'il s'agit d'une habitation de 1<sup>ère</sup> famille, être situées à une distance inférieure ou égale à 100 mètres d'une voie défendue.

Ces distances sont mesurées sur la voie utilisée par les engins d'incendie.

### **Article 16 - Caractéristiques des terrains – distance aux constructions voisines – densité**

**1°) Cas d'une opération individuelle** (à l'exclusion de celles réalisées dans le cadre des opérations d'urbanisme visées à l'alinéa suivant) :

- tous bâtiments d'habitation ou d'activité nouveaux doivent être situés à proximité d'au moins deux bâtiments à usage d'habitation ou d'activité existants. La somme des distances par rapport aux deux bâtiments existants ne devra pas excéder 100 mètres ;
- cette règle ne concerne pas une extension limitée d'un bâtiment existant; l'extension limitée étant une augmentation maximum de 30 % de la surface de plancher existante sans excéder 200 m<sup>2</sup> de surface de plancher totale.

**2°) Cas de la réalisation d'une opération d'urbanisme groupée** (lotissement, permis de construire groupés, Z.A.C,...) :

- densité minimale de quatre bâtiments à l'hectare sur le territoire concerné par le projet ;
- ou immeuble(s) constituant plus de 600 m<sup>2</sup> de surface de plancher hors œuvre nette sur le territoire concerné par le projet.

### **Article 17 - Dispositions constructives – Réserves d'hydrocarbures – dispositions applicables aux projets autorisés et aux bâtiments existants**

En raison de sa situation en zone de danger, le maître d'ouvrage et le constructeur du bâtiment projeté ou de la rénovation d'un bâtiment existant, devront s'assurer que ce bâtiment dispose des caractéristiques techniques permettant d'assurer, en sécurité, le confinement de ses habitants en cas de feux de forêt (annexe 1 Règles de construction).

L'installation aérienne de réserves d'hydrocarbures (liquéfiés et liquides) ainsi que le passage à l'air libre des canalisations alimentant les bâtiments sont interdits.

Les propriétaires, exploitants ou utilisateurs de citernes ou réserves aériennes d'hydrocarbures liquides ou liquéfiés procéderont à la suppression de celles-ci et, éventuellement, à leur remplacement par des citernes enterrées ou enfouies.

Les conduites d'alimentation depuis ces citernes jusqu'aux constructions seront enfouies à une profondeur réglementaire - aucun passage à l'air libre ne sera maintenu.

L'ensemble de ces travaux est à la charge des propriétaires, exploitants ou utilisateurs et doivent être réalisés dans les meilleurs délais à compter de la date d'approbation du présent PPRIF, et sans excéder les cinq ans prévus à l'article R 562-5 II du Code de l'Environnement.

Il est recommandé aux propriétaires des bâtiments existants de s'assurer du respect de mesures techniques appropriées pour se prémunir contre le risque d'incendie de forêt ou pour en limiter les conséquences (annexe 1 Prévention des risques d'incendie).

### **Article 18 - Espaces libres et plantations, espaces naturels - dispositions applicables aux projets autorisés et aux bâtiments existants**

Pour lutter efficacement contre les incendies de forêt et en limiter les conséquences, il est nécessaire, à proximité des constructions, de réduire la biomasse facilement combustible par débroussaillage, de disposer d'eau en quantité et pression suffisantes et de pouvoir circuler sans risque sur les voies d'accès.

Le débroussaillage et le maintien en état débroussaillé sont obligatoires sur les zones répondant à l'une des situations suivantes :

**A** - Abords des constructions, chantiers, travaux et installations de toute nature, sur une profondeur de cent mètres, ainsi que des voies privées y donnant accès, sur une profondeur de dix mètres de part et d'autre de la voie ;

**B** - Abords des installations classées présentant un danger d'explosion, d'émanation de produits nocifs en cas d'incendie, sur une profondeur de cent mètres ;

**C** - Terrains situés dans les zones urbaines délimitées par un plan local d'urbanisme rendu public ou approuvé, ou un document d'urbanisme en tenant lieu ;

**D** - Terrains servant d'assiette à l'une des opérations régies par les articles L. 311-1, L.322-2 du Code de l'Urbanisme (zones d'aménagement concertées, lotissements, associations foncières urbaines) ;

**E** - Terrains mentionnés à l'article L. 443-1 du Code de l'Urbanisme (camping et stationnement de caravanes) ;

**F** - Terrains situés dans les zones délimitées et spécifiquement définies comme devant être débroussaillées et maintenues en état débroussaillé en vue de la prévention des constructions, par un plan de prévention des risques naturels prévisibles établi en application des articles L. 562-1 à L. 562-7 du Code de l'Environnement. Les travaux sont à la charge des propriétaires des constructions pour la protection desquelles la servitude est établie, ou de leurs ayant droits.

Dans les cas mentionnés au A et B ci-dessus, les travaux sont à la charge du propriétaire des constructions, chantiers, travaux et installations et de ses ayant droits.

Dans les cas mentionnés aux C, D et E ci-dessus, les travaux sont à la charge du propriétaire du terrain et de ses ayant droits.

## **TITRE II. CHAPITRE 2. SECTION 2 – DISPOSITIONS PARTICULIERES APPLICABLES EN ZONE B1**

### **Article 19 - Occupations et utilisations du sol autorisées**

#### **1°) Sont autorisés sans condition :**

- les travaux agricoles et forestiers ;
- les aménagements, travaux et ouvrages destinés à protéger la forêt ou les constructions existantes ;
- les locaux techniques permettant d'assurer la gestion des équipements de lutte contre les risques d'incendie de forêts ;
- les piscines privées et bassins ;
- la construction de lignes électriques de type HTB et THT.

#### **2°) Sont autorisés sous conditions :**

A condition de ne pas aggraver les risques (et notamment de ne pas augmenter le nombre de personnes exposées au danger) et de ne pas en créer de nouveaux :

- les travaux d'entretien et de gestion courants ainsi que les travaux de mise aux normes de confort des bâtiments implantés antérieurement;
- les changements de destination des bâtiments;
- les annexes des bâtiments d'habitation (garages, abris de jardin...) sous réserve qu'elles ne fassent pas l'objet d'une occupation humaine permanente ;
- la reconstruction d'un bâtiment sinistré à condition d'être défendu par un point d'eau normalisé à moins de 150 m ;
- l'aménagement des campings existants ;
- les locaux techniques nécessaires à la gestion agricole ou forestière de la zone (entrepôts à matériel, engins, stockage des récoltes...);
- la construction de lignes électriques de type BT et HTA à condition d'être réalisées en conducteurs isolés ;
- les infrastructures publiques de transport terrestre et les réseaux techniques et les équipements nécessaires au fonctionnement des services publics à condition de compenser les éventuels risques induits ;
- la création de terrains publics d'accueil de gens du voyage à condition de disposer des protections suivantes :

- o voirie périmétrale avec un point d'eau normalisé tous les 300 mètres, débroussaillage de l'ensemble des installations jusqu'à 100 mètres à l'extérieur de la voie périmétrale ainsi qu'un local de confinement permettant la protection des résidents à raison de 1 m<sup>2</sup> par personne.

- o ces terrains devront être fermés pendant la période rouge définie par l'arrêté préfectoral n° 2002-243 portant réglementation en vue de prévenir les incendies de forêts du 19 juin 2002 ou par tout autre arrêté préfectoral pouvant s'y substituer.

#### **3°) Occupations et utilisations du sol autres que celles autorisées aux 1°) et 2°)**

Les occupations et utilisations du sol autres que celles autorisées aux 1°) et 2°) ne sont autorisées que si elles respectent les dispositions des articles 21 à 25.

## **Article 20 - Occupations et utilisations du sol interdites**

Tous travaux, ouvrages, aménagements ou constructions de quelque nature qu'ils soient, à l'exception de ceux mentionnés à l'article 19 ainsi que :

- la création et l'extension des terrains de camping ou de caravanning et les habitations légères de loisirs ;
- les constructions et ossatures en bois.

## **Article 21 - Accès et voirie**

**1°) La réalisation d'une opération d'urbanisme groupée** (lotissement, permis de construire groupés, Z.A.C) est soumise aux prescriptions suivantes :

- au contact de la zone rouge, une voie périphérique, équipée de points d'eau normalisés, à double issue ou terminée par un dispositif agréé de retournement, doit séparer l'ensemble des bâtiments de la zone rouge. Une bande débroussaillée de 50 mètres de large doit être maintenue côté espace naturel.

Si les ouvrages de protection contre le incendies de forêt (piste périmétrale, point d'eau , débroussaillage) sont réalisés sous maîtrise d'ouvrage privée, leur pérennisation devra être inscrite soit dans le règlement de copropriété, soit dans le cahier des charges du lotissement, soit dans les statuts d'une A.S.L.

- les voies internes (à double issue de préférence) doivent posséder des rayons de courbure supérieurs à 9 mètres, une pente en long inférieure à 15 %, et une bande de roulement d'une largeur minimum de 5 m ou toute autre solution agréée par le SDIS ;

- l'accès en impasse doit être d'une longueur inférieure à 60 m et être équipé en bout d'une aire ou d'un TE de retournement réglementaires (voir schéma en annexe 2) ;

- dans le cas de fermeture de la voirie interne par un portail automatique, celui-ci devra comporter un système de déverrouillage agréé par la Commission Consultative Départementale de Sécurité et d'Accessibilité.

**2°) La réalisation d'une opération d'urbanisme individuelle** est soumise aux prescriptions suivantes :

- la voie d'accès nouvellement créée doit avoir des rayons de courbure supérieurs à 9 mètres, une pente en long inférieure à 15 %, et une bande de roulement d'une largeur minimum de 3 mètres ;
- l'accès en impasse doit être d'une longueur inférieure à 60 m et être équipé en bout d'une aire ou d'un TE de retournement réglementaires (voir schéma en annexe 2) ;

Sur les parcelles ou parties de parcelles où le débroussaillage n'est pas obligatoire au titre de l'article 25, l'État et les collectivités territoriales propriétaires de voies ouvertes à la circulation publique, ainsi que les sociétés concessionnaires des autoroutes, procèdent à leurs frais au débroussaillage et au maintien en état débroussaillé, sur une bande dont la largeur est fixée par arrêté préfectoral.

Ces dispositions sont applicables aux voies privées ouvertes à la circulation du public.

## **Article 22 - Desserte par les réseaux**

Toutes occupations et utilisations du sol (autres que celles autorisées aux 1°). et 2°). de l'article 19 ci-dessus ) doivent :

- soit être situées à une distance inférieure ou égale à 150 mètres d'un point d'eau normalisé ;
- soit, s'il s'agit d'une habitation de 1<sup>ère</sup> famille, être situées à une distance inférieure ou égale à 100 mètres d'une voie défendue.

Ces distances sont mesurées sur la voie utilisée par les engins d'incendie.

## **Article 23 - Caractéristiques des terrains, distance aux constructions voisines, densité**

**1°) Cas d'une opération individuelle** (à l'exclusion de celles réalisées dans le cadre des opérations d'urbanisme visées à l'alinéa suivant) :

- tous bâtiments d'habitation ou d'activité nouveaux doivent être situés à proximité d'au moins deux bâtiments à usage d'habitation ou d'activité existants. La somme des distances par rapport aux deux bâtiments existants ne devra pas excéder 100 mètres ;
- cette règle ne concerne pas une extension limitée d'un bâtiment existant; l'extension limitée étant une augmentation maximum de 30 % de la surface de plancher existante sans excéder 200 m<sup>2</sup> de surface de plancher totale.

**2°) Cas de la réalisation d'une opération d'urbanisme groupée** (lotissement, permis de construire groupés, Z.A.C,...) :

- densité minimale de quatre bâtiments à l'hectare sur le territoire concerné par le projet ;
- ou immeuble(s) constituant plus de 600 m<sup>2</sup> de surface de plancher hors œuvre nette sur le territoire concerné par le projet.

## **Article 24 - Dispositions constructives – Réserves d'hydrocarbures – dispositions applicables aux projets autorisés et aux bâtiments existants**

En raison de sa situation en zone de danger, le maître d'ouvrage et le constructeur du bâtiment projeté ou de la rénovation d'un bâtiment existant, devront s'assurer que ce bâtiment dispose des caractéristiques techniques permettant d'assurer, en sécurité, le confinement de ses habitants en cas de feux de forêt (annexe 1 Règles de construction).

L'installation aérienne de réserves d'hydrocarbures (liquéfiés et liquides) ainsi que le passage à l'air libre des canalisations alimentant les bâtiments sont interdits.

Les propriétaires, exploitants ou utilisateurs de citernes ou réserves aériennes d'hydrocarbures liquides ou liquéfiés procéderont à la suppression de celles-ci et, éventuellement, à leur remplacement par des citernes enterrées ou enfouies.

Les conduites d'alimentation depuis ces citernes jusqu'aux constructions seront enfouies à une profondeur réglementaire - aucun passage à l'air libre ne sera maintenu.

L'ensemble de ces travaux est à la charge des propriétaires, exploitants ou utilisateurs et doit être réalisé dans les meilleurs délais à compter de la date d'approbation du présent P.P.R., et sans excéder les cinq ans prévus à l'article R 562-5 II du Code de l'Environnement.

Il est recommandé aux propriétaires des bâtiments existants de s'assurer du respect de mesures techniques appropriées pour se prémunir contre le risque d'incendie de forêt ou pour en limiter les conséquences (annexe 1 Prévention des risques d'incendie).

## **Article 25 - Espaces libres et plantations, espaces naturels - dispositions applicables aux projets autorisés et aux bâtiments existants**

Pour lutter efficacement contre les incendies de forêt et en limiter les conséquences, il est nécessaire, à proximité des constructions, de réduire la biomasse facilement combustible par débroussaillage, de disposer d'eau en quantité et pression suffisantes et de pouvoir circuler sans risque sur les voies d'accès.

Le débroussaillage et le maintien en état débroussaillé sont obligatoires sur les zones répondant à l'une des situations suivantes :

**A** - Abords des constructions, chantiers, travaux et installations de toute nature, sur une profondeur cinquante mètres dans le secteur B1, ainsi que des voies privées y donnant accès, sur une profondeur de dix mètres de part et d'autre de la voie ;

**B** - Abords des installations classées présentant un danger d'explosion, d'émanation de produits nocifs en cas d'incendie, sur une profondeur de cent mètres ;

**C** - Terrains situés dans les zones urbaines délimitées par un plan d'occupation des sols rendu public ou approuvé, ou un document d'urbanisme en tenant lieu ;

**D** - Terrains servant d'assiette à l'une des opérations régies par les articles L. 311-1 et L.322-2 du Code de l'Urbanisme (zones d'aménagement concertées, lotissements, associations foncières urbaines) ;

**E** - Terrains mentionnés à l'article L. 443-1 du Code de l'Urbanisme (camping et stationnement de caravanes) ;

**F** - Terrains situés dans les zones délimitées et spécifiquement définies comme devant être débroussaillées et maintenues en état débroussaillé en vue de la prévention des constructions, par un plan de prévention des risques naturels prévisibles établi en application des articles L. 562-1 à L. 562-7 du Code de l'Environnement. Les travaux sont à la charge des propriétaires des constructions pour la protection desquelles la servitude est établie, ou de leurs ayant droits.

Dans les cas mentionnés aux A) et B) ci-dessus, les travaux sont à la charge du propriétaire des constructions, chantiers, travaux et installations et de ses ayant droits.

Dans les cas mentionnés aux C), D) et E) ci-dessus, les travaux sont à la charge du propriétaire du terrain et de ses ayant droits.

## **TITRE II. CHAPITRE 2. SECTION 3 – DISPOSITIONS PARTICULIERES APPLICABLES EN ZONE B2**

### **Article 26 - Occupations et utilisations du sol autorisées**

#### **1°) Sont autorisés sans conditions**

- les travaux agricoles et forestiers ;
- les aménagements, travaux et ouvrages destinés à protéger la forêt ou les constructions existantes ;
- les locaux techniques permettant d'assurer la gestion des équipements de lutte contre les risques d'incendie de forêts ;
- les piscines privées et bassins ;
- la construction de lignes électriques ;
- les équipements nécessaires au fonctionnement des services publics ;
- les travaux d'entretien et de gestion courants ainsi que les travaux de mise aux normes de confort des bâtiments implantés antérieurement à l'approbation du présent projet ;
- les changements de destination des bâtiments ;
- la reconstruction d'un bâtiment sinistré ;
- les annexes des bâtiments d'habitation (garages, abris de jardin) ;
- les locaux techniques nécessaires à la gestion agricole ou forestière de la zone (entrepôts à matériel, engins, stockage des récoltes...) à condition de ne pas aggraver les risques ou leurs effets ;
- une extension limitée d'un bâtiment existant. L'extension limitée est une augmentation maximum de 30 % de la surface de plancher existante sans excéder 200 m<sup>2</sup> de surface de plancher totale.

#### **2°) Occupations et utilisations du sol autres que celles autorisées au 1°)**

Les occupations et utilisations du sol autres que celles autorisées au 1°) ne sont autorisées que si elles respectent les dispositions des articles 28 à 32.

### **Article 27 - Occupations et utilisations du sol interdites**

Tous travaux, ouvrages, aménagements ou constructions de quelque nature qu'ils soient, à l'exception de ceux mentionnés à l'article 26.

## **Article 28 - Accès et voirie**

**1°) La réalisation d'une opération d'urbanisme groupée** (lotissement, permis de construire groupés, Z.A.C) est soumise aux prescriptions suivantes :

- les voies internes (à double issue de préférence) doivent posséder des rayons de courbure supérieurs à 9 mètres, une pente en long inférieure à 15 %, et une bande de roulement d'une largeur minimum de 5 m ou toute autre solution agréée par le SDIS ;
- l'accès en impasse doit être d'une longueur inférieure à 60 m et être équipé en bout d'une aire ou d'un TE de retournement réglementaires (voir schéma en annexe 2) ;
- dans le cas de fermeture de la voirie interne par un portail automatique, celui-ci devra comporter un système de déverrouillage agréé par la Commission Consultative Départementale de Sécurité et d'Accessibilité.

**2°) La réalisation d'une opération d'urbanisme individuelle** est soumise aux prescriptions suivantes :

- la voie d'accès nouvellement créée doit avoir des rayons de courbure supérieurs à 9 mètres, une pente en long inférieure à 15 %, et une bande de roulement d'une largeur minimum de 3 mètres ;
- l'accès en impasse doit être d'une longueur inférieure à 60 m et être équipé en bout d'une aire ou d'un TE de retournement réglementaires (voir schéma en annexe 2) ;

Dans les zones situées à moins de 200 mètres de terrains en nature de bois, forêts, landes, maquis, garrigue, plantations ou reboisements, sur les parcelles ou parties de parcelles où le débroussaillage n'est pas obligatoire au titre de l'article 32, l'Etat et les collectivités territoriales propriétaires de voies ouvertes à la circulation publique, ainsi que les sociétés concessionnaires des autoroutes, procèdent à leurs frais au débroussaillage et au maintien en état débroussaillé, sur une bande dont la largeur est fixée par arrêté préfectoral.

Ces dispositions sont applicables aux voies privées ouvertes à la circulation du public.

## **Article 29 - Article 4 -Desserte par les réseaux**

Toutes occupations et utilisations du sol (autres que celles autorisées aux 1°). de l'article 26 doivent :

- soit être situées à une distance inférieure ou égale à 200 mètres d'un point d'eau normalisé ;
- soit, s'il s'agit d'une habitation de 1ère famille, être situées à une distance inférieure ou égale à 150 mètres d'une voie défendue.

Ces distances sont mesurées sur la voie utilisée par les engins d'incendie.

## **Article 30 - Caractéristiques des terrains – distance aux constructions voisines – densité**

Sans objet.



### **Article 31 - Dispositions constructives – Réserves d'hydrocarbures – dispositions applicables aux projets autorisés et aux bâtiments existants**

L'installation aérienne de réserves d'hydrocarbures (liquéfiés et liquides) ainsi que le passage à l'air libre des canalisations alimentant les bâtiments sont interdits.

Les propriétaires, exploitants ou utilisateurs de citernes ou réserves aériennes d'hydrocarbures liquides ou liquéfiés procéderont à la suppression de celles-ci et, éventuellement, à leur remplacement par des citernes enterrées ou enfouies.

Les conduites d'alimentation depuis ces citernes jusqu'aux constructions seront enfouies à une profondeur réglementaire - aucun passage à l'air libre ne sera maintenu.

L'ensemble de ces travaux est à la charge des propriétaires, exploitants ou utilisateurs et doit être réalisé dans les meilleurs délais à compter de la date d'approbation du présent P.P.R., et sans excéder les cinq ans prévus à l'article R 562-5 II du Code de l'Environnement.

Il est recommandé aux propriétaires des bâtiments à créer, à rénover ou existants de s'assurer du respect de mesures techniques appropriées pour se prémunir contre le risque d'incendie de forêt ou pour en limiter les conséquences (annexe 1 Règles de construction et Prévention des risques d'incendie).

### **Article 32 - Espaces libres et plantations, espaces naturels - dispositions applicables aux projets autorisés et aux bâtiments existants**

Pour lutter efficacement contre les incendies de forêt et en limiter les conséquences, il est nécessaire, à proximité des constructions, de réduire la biomasse facilement combustible par débroussaillage, de disposer d'eau en quantité et pression suffisantes et de pouvoir circuler sans risque sur les voies d'accès.

Le débroussaillage et le maintien en état débroussaillé sont obligatoires sur les zones répondant à l'une des situations suivantes :

**A** - Abords des constructions, chantiers, travaux et installations de toute nature, sur une profondeur de cinquante mètres, ainsi que des voies privées y donnant accès, sur une profondeur de dix mètres de part et d'autre de la voie ;

**B** - Terrains situés dans les zones urbaines délimitées par un plan d'occupation des sols rendu public ou approuvé, ou un document d'urbanisme en tenant lieu ;

**C** - Terrains servant d'assiette à l'une des opérations régies par les articles L. 311-1 et L.322-2 du Code de l'Urbanisme (zones d'aménagement concertées, lotissements, associations foncières urbaines) ;

**D** - Terrains mentionnés à l'article L. 443-1 du Code de l'Urbanisme (camping et stationnement de caravanes) ;

**E** - Terrains situés dans les zones délimitées et spécifiquement définies comme devant être débroussaillées et maintenues en état débroussaillé en vue de la prévention des constructions, par un plan de prévention des risques naturels prévisibles établi en application des articles L. 562-1 à L. 562-7 du Code de l'Environnement. Les travaux sont à la charge des propriétaires des constructions pour la protection desquelles la servitude est établie, ou de leurs ayants droits.

Dans les cas mentionnés au A) ci-dessus, les travaux sont à la charge du propriétaire des constructions, chantiers, travaux et installations et de ses ayants droits.

Dans les cas mentionnés aux B), C) et D) ci-dessus, les travaux sont à la charge du propriétaire du terrain et de ses ayants droits.

### **TITRE 3 - MESURES DE PREVENTION, DE PROTECTION ET DE SAUVEGARDE**

#### **Article 33 - Points d'eau**

La collectivité, l'établissement public ou le gestionnaire compétent dans le domaine procédera à la mise en place de points d'eau normalisés de façon à ce qu'aucun bâtiment ne soit situé à une distance supérieure à 150 mètres en zone R, B1 et B1a (ou 200 m en zone B2) d'un point d'eau normalisé. Les travaux devront être réalisés dans les meilleurs délais, selon les deux niveaux de priorité suivants :

- 1<sup>ère</sup> priorité : délai maximal de **deux ans** à compter de l'approbation du présent P.P.R.

- 2<sup>ème</sup> priorité : délai maximal de **cing ans** à compter de l'approbation du présent P.P.R.

Numéros des poteaux (cf carte des travaux)	Points d'eau normalisés à <b>créer</b> en <u>1<sup>ère</sup> priorité</u>
N° 71	RD 2210 Route de Vence au niveau de la parcelle <i>AB0313</i>
N° 73	Carrefour entre l'Ancienne Route de Vence, le Ch. du Mas et le Ch. de l'Ancienne Gare, au niveau des parcelles <i>AR0145</i> et <i>AR0143</i>
N° 74	RD 2210 Route de Vence au niveau des parcelles <i>AR0072</i> et <i>AR0036</i>
N° 75	RD 18 au niveau des parcelles <i>AS0060</i> et <i>AS0064</i>
N° 76	RD 18 au niveau des parcelles <i>AD0116</i> et <i>AD0081</i>
N° 77	Carrefour RD 18 et VC 5 Ch. des Sausses au niveau des parcelles <i>AE0166</i> , <i>AT0002</i> et <i>AD0102</i>
N° 78	Carrefour Ch. des Lucioles et CR 17 Ch. de Château Bresson au niveau des parcelles <i>AD0215</i> et <i>AD0223</i>
N° 79	Carrefour CR 49 Ch. de La Colle et CR 8 ter Ch. de La Sablière au niveau des parcelles <i>AE0035</i> et <i>AE0036</i>
N° 80	Carrefour Ch. de L'Oumé et CR 72 au niveau des parcelles <i>AT0120</i> , <i>AT0113</i> et <i>AO0009</i>
N° 82	RD 2210 Route de Gattières au niveau des parcelles <i>AH0054</i> et <i>AI0008</i>
N° 83	Carrefour RD 18 Route de Saint Laurent du Var et Ch. de La Queirée au niveau des parcelles <i>AP0134</i> et <i>AP0178</i>
N° 84	Carrefour VC 5 Ch. des Sausses et CR 57 du Collet au niveau des parcelles <i>AE0070</i> et <i>AH0001</i>
N° 85	Carrefour Ch. des Camps, Ch. de la Billoire et Ch. du Touroun au niveau des parcelles <i>AN0040</i> et <i>AN0178</i>

Numéros des poteaux (cf carte des travaux)	Points d'eau à <b>créer</b> en <u>2<sup>ème</sup></u> priorité
N° 86	RD 18 au niveau des parcelles AD0125 et AD0248
N° 87	Ch. du Peyron à proximité des parcelles AR0091 et AR0087
N° 88	Ch. du Pont de Cagne à proximité des parcelles AB0270 et AB0276
N° 89	Ch. du Mas au niveau des parcelles AR0168, AR0167 et AR0171
N° 90	RD 18 Route de Saint Laurent du Var au niveau des parcelles AP0284 et AP0171
N° 91	Ch. des Trigans au niveau des parcelles AO0113 et AO0117
N° 92	Ch. de Provence au niveau des parcelles AM0080 et AM0094
N° 93	Carrefour Ch. de Provence et CR 88 Ch. des Côteaux Inférieurs au niveau des parcelles AM0020 et AM0021
N° 94	RD 2210 Route de Gattières au niveau des parcelles AT0060 et AT0183
N° 95	CR 8 ter Ch. de La Sablière au niveau des parcelles AE0078, AE0076 et AE0058
N° 96	Ch. de La Cagne entre les parcelles AA0042 et OC1423

Numéros des poteaux (cf carte des travaux)	Points d'eau à <b>normaliser</b> en <u>1<sup>ère</sup></u> priorité
N° 0	CR 17 Ch. de Château Bresson au niveau de la parcelle AE0154
N° 8	CR 17 Ch. de Château Bresson au niveau des parcelles AE0014 et AE0041
N° 14	Le Plan, au niveau des parcelles AO0072 et AO0055
N° 28	ZAC de Saint Estève au niveau des parcelles AK0007 et AK0008
N° 49	CR 25 Ch. de San Peire au niveau des parcelles AV0016 et AV0015
N° 53	RD 2209 au niveau des parcelles AI0076, AI0037 et AI0075
N° 55	Ch. des Collets au niveau des parcelles AP0221 et AP0206
Numéros des poteaux (cf carte des travaux)	Points d'eau à <b>normaliser</b> en <u>2<sup>ème</sup></u> priorité
N° 13	Ch. de La Billoire au niveau des parcelles AP0101 et AP0100
N° 16	Ch. du Château au niveau des parcelles AM0118, AN0103 et AN0081

*NB : les numéros de parcelle sont donnés à titre indicatif.*

### **Article 34 - Aménagement de voirie**

La collectivité compétente prendra toute disposition de nature à améliorer l'accès et le passage des secours ainsi que l'éventuelle évacuation simultanée des personnes menacées, et notamment :

#### **Création ou amélioration de voies de liaisons pour les services de secours :**

Voie N°1 : créer une voie de liaison normalisée entre le chemin de Beaume Gairard et le chemin Nord de La Gaudasse, avec barrières DFCI de chaque côté, afin de permettre un accès libre aux services de secours ;

Aménagement du carrefour chemin des Collets/ancienne route de la Gaude ( libération des obstacles).

### **Article 35 - Création et entretien des zones débroussaillées**

Sans objet

### **Article 36 - Création de plates-formes de retournement**

Les plates-formes de retournement (PFR) suivantes devront être réalisées en bout de la voirie existante suivant les normes explicitées en Annexe 2 :

PFR n°1 : chemin de La Cagne, en bordure de la parcelle OC1422 ;

PFR n°2 : CR 52 de La Cabergue en bordure de la parcelle AW0035.

*NB : les numéros de parcelle sont donnés à titre indicatif*

### **Article 37 - Plan communal de sauvegarde**

En application de l'article 13 de la loi de modernisation de la sécurité Civile du 13 août 2004 et de son décret d'application du 13 septembre 2005, la commune élaborera et mettra en œuvre un Plan Communal de Sauvegarde, ceci dans un délai de 2 ans à compter de la date d'approbation du présent PPRif.

## **TITRE 4 - DISPOSITIONS SPECIFIQUES APPLICABLES AUX ETABLISSEMENTS ACCUEILLANT DU PUBLIC ET ÉTABLISSEMENT RECEVANT DU PUBLIC (ERP)**

### **Article 38 - Établissement classé ERP ( Établissement recevant du Public)**

Pour les établissements recevant du public situés en zone de danger rouge (R) et (R0), les aménagements suivant devront être à minima réalisés :

- la mise en place d'aspenseurs ou de tout autre dispositif validé par la sous-commission relative à la sécurité contre les risques d'incendie de forêt, lande, maquis et garrigue dans un délai de deux ans à compter de la date d'approbation du présent PPRIF.

*Les aspenseurs doivent présenter un débit unitaire de 15 m<sup>3</sup>/h pour 500m<sup>2</sup> de surface concernée.*

*La surface à prendre en compte est celle dont la largeur est la moitié de la distance de débroussaillage applicable à la zone concernée et le linéaire développé des façades des bâtiments à défendre.*

*L'autonomie demandée (quantité d'eau stockée dans des bassins à cette fin) doit assurer le fonctionnement des aspenseurs pendant 30 minutes.*

- le débroussaillage devra être effectué et maintenu sur une longueur de 100m ;
- l'établissement devra bénéficier d'un accès spécifique pour permettre l'accès des services de secours

Pour les Établissements Recevant du Public situés à moins de 100 mètres d'une zone de danger fort (Rouge) les mêmes règles s'appliquent sauf pour les petits établissements autres que ceux abritant des locaux à sommeil.

L'ensemble de ces travaux est à la charge des propriétaires ou des exploitants.

### **Article 39 - Etablissement accueillant du public non classés au titre de la réglementation sur les ERP**

Pour les établissements accueillant du public situés en zone de danger rouge (R) et (R0), les aménagements suivant devront être réalisés :

- mise en place d'aspenseurs ou de tout autre dispositif validé par la sous-commission relative à la sécurité contre les risques d'incendie de forêt, lande, maquis et garrigue est obligatoire dans un délai de deux ans à compter de la date d'approbation du présent PPRIF.

*Les aspenseurs doivent présenter un débit unitaire de 15 m<sup>3</sup>/h pour 500m<sup>2</sup> de surface concernée. La surface à prendre en compte est celle dont la largeur est la moitié de la distance de débroussaillage applicable à la zone concernée et le linéaire développé des façades des bâtiments à défendre.*

*L'autonomie demandée (quantité d'eau stockée dans des bassins à cette fin) doit assurer le fonctionnement des aspenseurs pendant 30 minutes.*

- le débroussaillage devra être effectué et maintenu sur un longueur de 100m ;
- l'établissement devra bénéficier d'un accès spécifique pour permettre l'accès des services de secours

Pour les établissements accueillant du public situés à moins de 100 mètres d'une zone de danger fort (Rouge) les mêmes règles s'appliquent sauf pour les petits établissements autres que ceux abritant des locaux à sommeil.

L'ensemble de ces travaux est à la charge des propriétaires ou des exploitants.

## ANNEXE 1 - Liste des dispositions de nature à réduire le risque

### 1. Règles de construction (ou rénovation)

#### *Enveloppes*

Enveloppes des bâtiments constituées par des murs en dur présentant une durée coupe feu ½ heure. Les revêtements de façades présentant un critère de réaction au feu MO, parties de façades incluses dans le volume des vérandas comprises.

#### *Ouvertures*

L'ensemble des ouvertures occultables par des dispositifs, présentant une durée coupe feu ½ heure, les jointures assurant un maximum d'étanchéité, parties de façades incluses dans le volume des vérandas comprises.

#### *Couvertures*

Les revêtements de couvertures devront être classés en catégorie MO, partie de couverture incluse dans le volume des vérandas comprises.

Toutefois, les revêtements de couvertures classés en catégorie M1, M2, M3 peuvent être utilisés s'ils sont établis sur un support continu en matériau incombustible ou en panneaux de bois ou tout autre matériau reconnu équivalent par le Comité d'Etude et de Classification des Matériaux et des éléments de construction par rapport au danger d'incendie.

Il ne devra pas y avoir de partie combustible à la jonction entre la toiture et les murs.

#### *Cheminées*

Les conduits extérieurs

- équipés dans leur partie située au-delà de leur débouché en toiture d'un clapet coupe feu ½ heure et actionnable depuis l'intérieur de la construction ;
- réalisés en matériau MO et présentant une durée coupe feu ½ heure depuis leur débouché en toiture jusqu'au niveau du clapet coupe feu et munis d'un pare-étincelles en partie supérieure.

#### *Conduites et canalisations diverses*

Conduites et canalisations desservant l'habitation et apparentes à l'extérieur présentant une durée coupe feu de traversée ½ heure.

### *Gouttières et descentes d'eau*

Gouttières et descentes d'eau réalisées en matériaux M1 minimum.

### *Auvents*

Toitures réalisées en matériau M1 minimum et ne traversant pas les murs d'enveloppe de la construction.

### *Barbecues*

Les barbecues fixes constituant une dépendance d'habitation, équipés de dispositifs pare étincelles et de bac de récupération des cendres situés hors de l'aplomb de toute végétation.

## **2. Prévention des risques d'incendie**

Placer les réserves de combustibles solides et les tas de bois à plus de 10 m des bâtiments.

Elargir les voies privées desservant les bâtiments pour permettre en tout point le croisement de 2 véhicules sans ralentissement, ni manœuvre.

Equiper les habitations disposant d'une réserve d'eau (piscine, bassin, réservoir) d'une motopompe de 15 m<sup>3</sup>/h de débit, actionnée par un moteur thermique, susceptible d'alimenter une lance de 40/14 avec l'aide de trois tuyaux de 45 mm de diamètre et de 20 m de longueur.

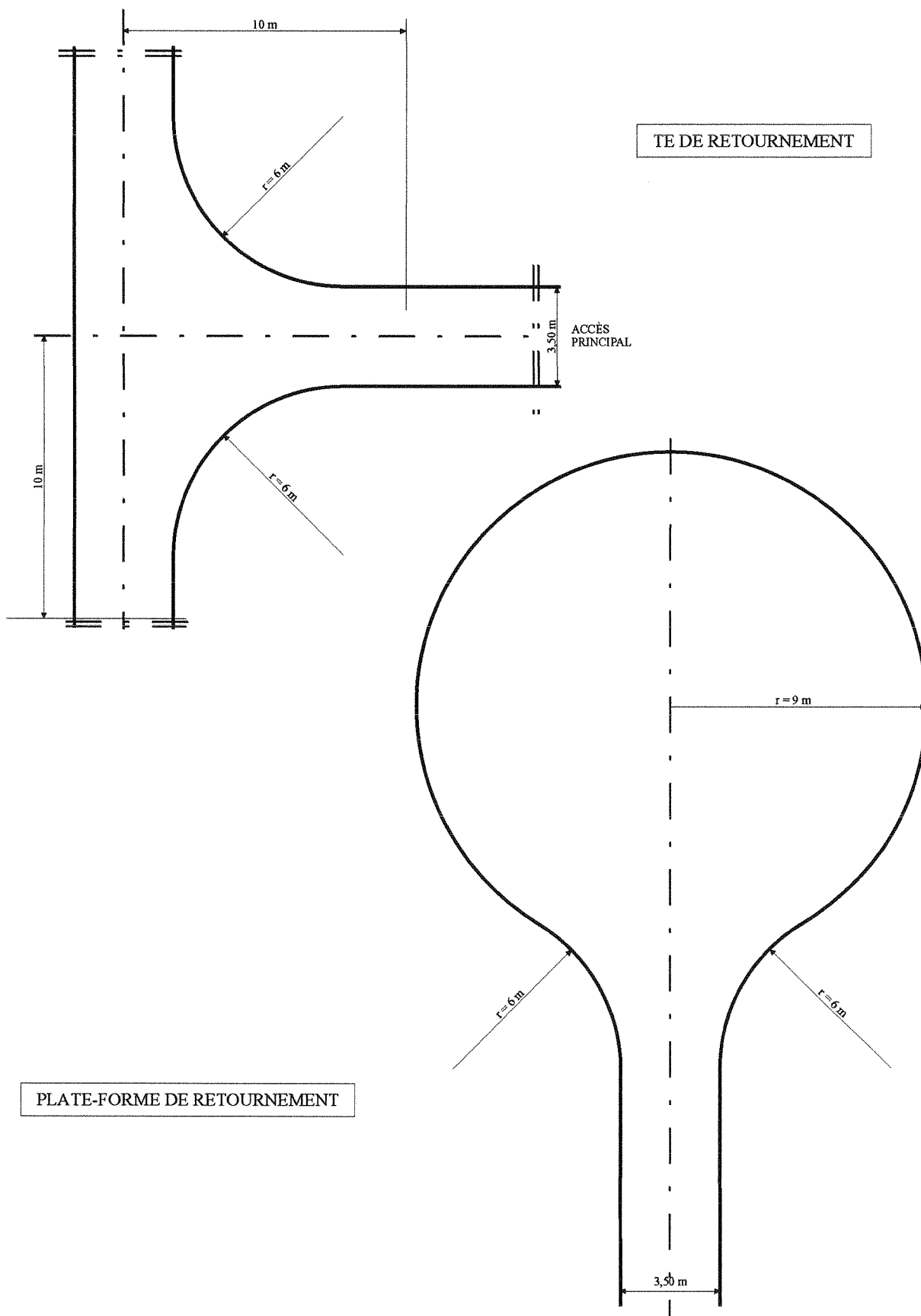
Remiser cet équipement dans un coffre ou une construction incombustible.

Curer régulièrement les gouttières des aiguilles et feuillages s'y trouvant pour prévenir les risques de mise à feu des toitures.

Élaguer et tailler en permanence les arbres de telle sorte que les premiers feuillages soient maintenus à une distance minimale de 3 mètres de tout point des constructions. En zone rouge, R et R0, cette prescription est rendue obligatoire et la distance minimale est portée à 5 mètres.

Ne pas planter à proximité du bâtiment ou de manière continue des espèces très combustibles (mimosas, cyprès,...).

**ANNEXE 2 : Dimensions minimales à respecter pour les "TE" ou les plates-formes de retournement aux VOIES-ENGIN**





## **ANNEXE 3 : Réservoir public ou géré par une ASL**

### **I – DEFINITION :**

Ouvrage clos, enterré ou aérien, métallique ou en maçonnerie, d'une capacité minimale de 60 m<sup>3</sup> (si auto alimentée) réservée à l'usage exclusif du Service d'Incendie et accessible en tout temps. *Avant d'être réalisé, il doit faire l'objet d'une autorisation administrative (se renseigner auprès de la mairie).*

### **II – SITUATION :**

Implanté en bordure de voirie, bordé par une surface de 8 m x 4 m permettant la mise en station d'un engin d'incendie. Cette aire doit présenter une pente inférieure à 10 % et sans dévers.

Nota : Si l'ouvrage est gravitaire, il doit être en charge avec une vanne située en bordure de voirie (voir chapitre IV – c).

### **III – CAPACITE :**

a) La capacité réglementaire est de 120 m<sup>3</sup> (soit 60 m<sup>3</sup>/h pendant 2 heures, conformément aux poteaux et bouches d'incendie normalisés).

La réalimentation après usage peut être obtenue au moyen d'une alimentation domestique de faible diamètre.

b) Si le réseau pression situé à proximité immédiate présente un débit de 30 m<sup>3</sup>/h minimum, la capacité stockée peut être réduite à 60 m<sup>3</sup>, l'auto alimentation étant obtenue dans ce cas par le réseau qui alimente l'ouvrage au moyen d'un organe hydraulique type « chasse d'eau ».

### **IV – CARACTERISTIQUES :**

#### *a) Ouvrage aérien :*

Peut se présenter sous la forme d'une capacité unique ou de plusieurs reliées entre elles. Dans ce cas, aucune manœuvre ne doit être nécessaire pour réaliser la mise en communication des divers volumes.

#### *b) Ouvrage enterré :*

Le radier de fond d'ouvrage ou la partie inférieure d'une citerne métallique doit être situé à une hauteur inférieure ou égale à 3 mètres du plan de station des véhicules d'incendie.

Une canalisation métallique de diamètre 100 mm intérieur, munie à l'une des extrémités d'une crépine, à l'autre d'un demi raccord A.R. (aspiration refoulement) de 100 mm, doit permettre le pompage.

La longueur de cette canalisation doit être inférieure ou égale à 8 mètres.

Une trappe de visite, dont la plus petite dimension doit être supérieure à 0,60 m, ainsi qu'un dispositif de fermeture type « sapeur-pompier », doivent compléter le dispositif.

Des échelons métalliques doivent permettre la visite de l'ouvrage.

#### *c) Emplacement des prises d'eau :*

Elles sont implantées en limite de propriété. Elles doivent se situer à l'intérieur d'une niche dont les dimensions sont les suivantes :

Hauteur : 1 mètre ;

Largeur : 1 mètre ;

Profondeur : 0,40 mètre.

Le demi raccord A.R. de 100 mm doit se situer à 0,80 m du sol (angle de 60° par rapport à la verticale).

L'ouverture du coffre de la niche s'effectue au moyen d'un carré 30 x 30 (type BI / PI) ou par clé tricoise).

Mettre en place une signalisation portant l'indication « Réserve d'incendie – capacité x m<sup>3</sup> » sur la face externe de la porte de la niche. Cette indication indélébile est en caractères de couleur rouge sur fond blanc.

### **V – RECEPTION :**

Lorsque l'ouvrage est terminé, mis en eau, le pétitionnaire devra prendre contact avec le Service d'Incendie afin de faire vérifier les caractéristiques concourant à la bonne mise en œuvre en cas de sinistre. *Cette réception doit s'effectuer avant le dépôt d'une demande de Permis de construire.*

## **ANNEXE 4 : PORTAILS**

Règles arrêtées le 24 juin 1997 par la Commission Consultative Départementale de Sécurité et d'accessibilité (P.V N° 97 116 .12) concernant les demandes d'implantation de portails :

### **1 - Dimensions minimales de passage :**

Hauteur de passage sous voûte 3,50 mètres ;  
Largeur 3 mètres avec surlargeur éventuelle dans les virages.

### **2 - Ouvrage à fonctionnement manuel :**

- Système de déverrouillage extérieur actionné par la polycoise multifonctions (photocopie des caractéristiques de l'outil ci-jointe) ;
- Plaque d'identification placée à l'extérieur et à proximité de la serrure indiquant «Ouverture réservée Sapeurs-Pompiers».

L'entretien devra être périodique, obligatoire et assuré par les utilisateurs.

### **3 - Ouvrage à fonctionnement électrique :**

- Système de déverrouillage extérieur actionné par la polycoise multifonctions (caractéristiques de l'outil ci-après) ;
- Plaque d'identification placée à l'extérieur et à proximité de la serrure indiquant «Ouverture réservée Sapeurs-Pompiers».

Le système de déverrouillage devra :

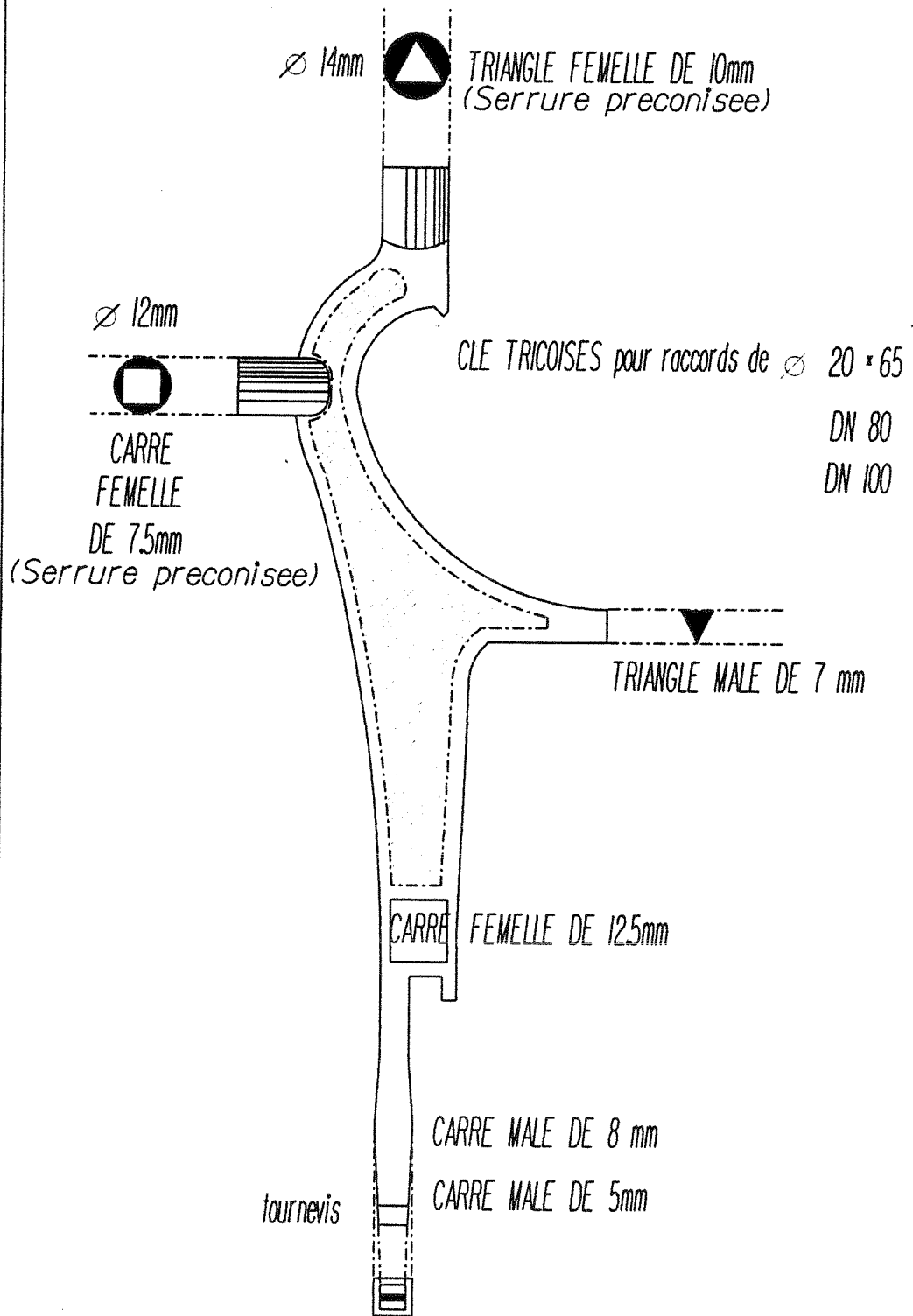
- fonctionner en sécurité positive ;
- éventuellement, asservissement à la détection ou alarme.

L'entretien devra être périodique, obligatoire et assuré par les utilisateurs.

### **4 - Validation du système :**

Avant la mise en service de l'ouvrage, informer les services d'incendie et de secours qui procéderont aux différents essais du système de déverrouillage sapeurs-pompiers.

# POLYCOISE Multifonctions



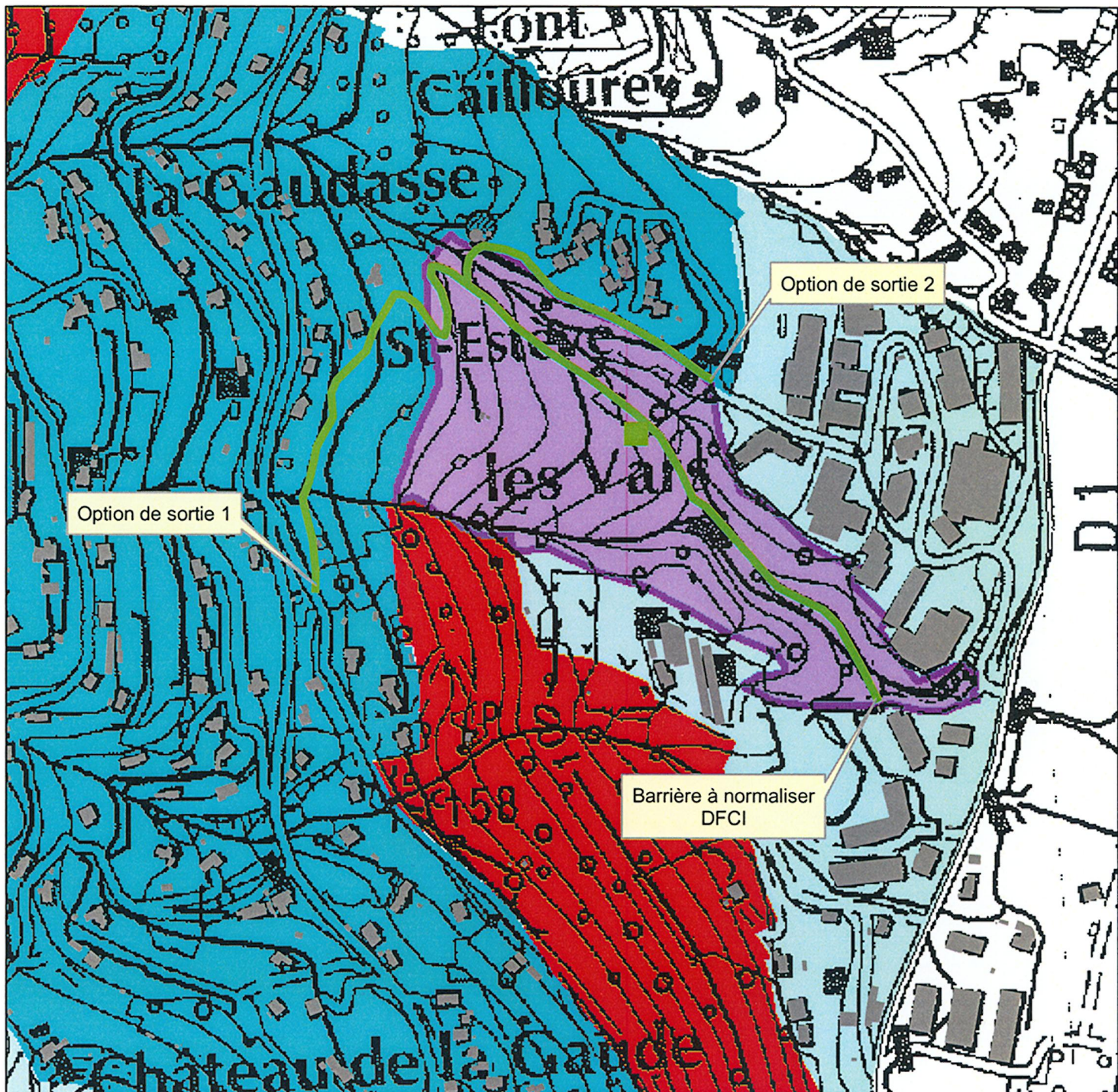
## **ANNEXE 5 : Voies défendues**

**Liste des voies défendues mise à jour au 21 janvier 2013 : Néant**



**ANNEXE 7 - COMMUNE DE SAINT JEANNET**  
**PLAN de PREVENTION des RISQUES NATURELS**  
**PREVISIBLES d'INCENDIE de FORETS**

Schéma de principe des aménagements  
à réaliser pour la ZAC de Sainte Estève



**Légende :**

- Voirie de liaison à réhabiliter et à faire déboucher
- R - Zone de risque fort
- R0 - Zone de risque moyen
- B1a - Zone de risque modéré à prescriptions particulières
- B1 - Zone de risque modéré
- B2 - Zone de risque faible
- Zone Non Réglementée par le PPRIF
- Hydrant normalisé à créer

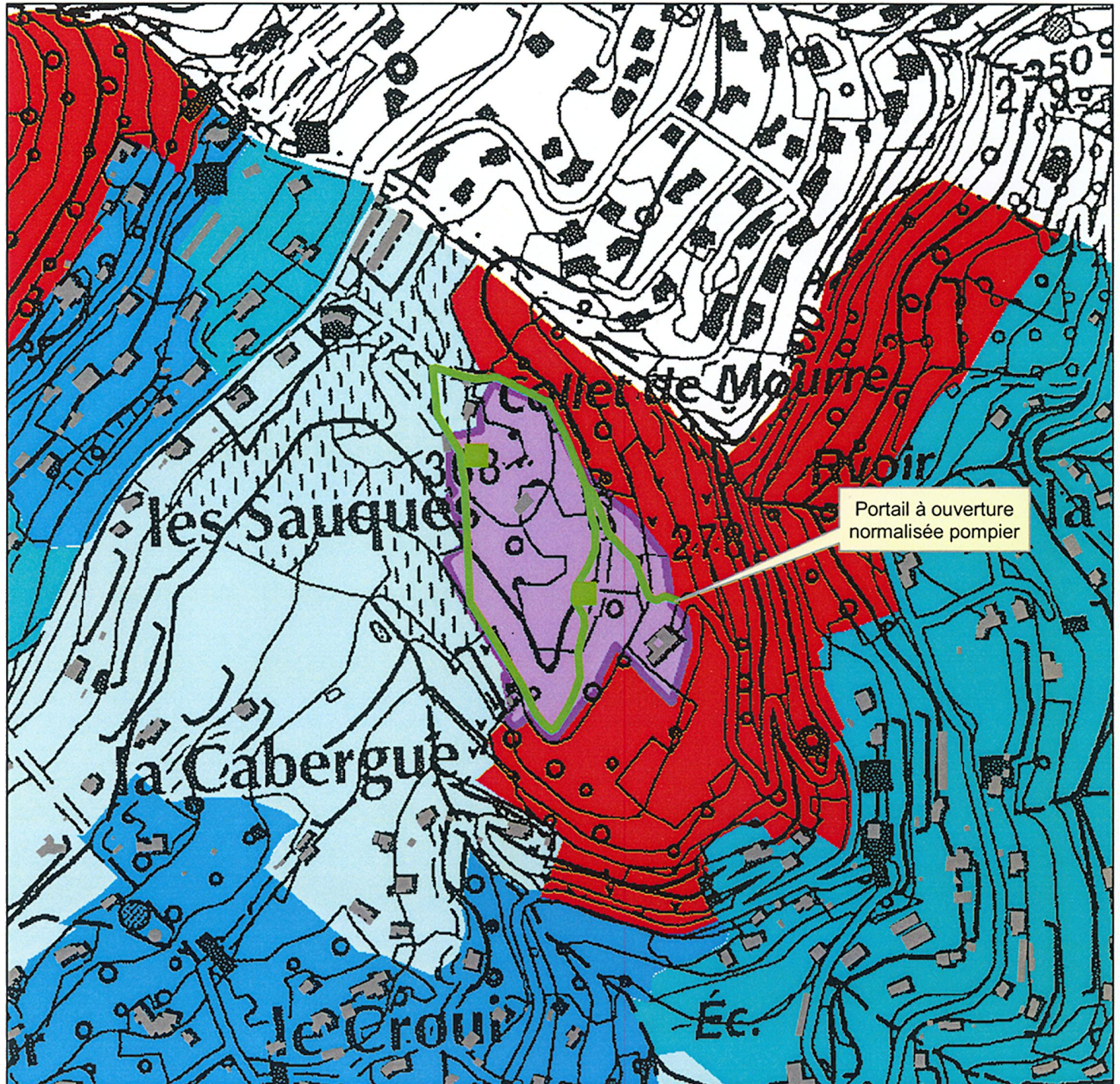
Ech. : 1 / 5 000 ème





**ANNEXE 7 - COMMUNE DE SAINT JEANNET**  
**PLAN de PREVENTION des RISQUES NATURELS**  
**PREVISIBLES d'INCENDIE de FORETS**

Schéma de principe des aménagements  
à réaliser pour le quartier du Collet de Mourré



- Légende :**
- Voirie de liaison à réhabiliter et à faire déboucher
  - R - Zone de risque fort
  - B1a - Zone de risque modéré à prescriptions particulières
  - B1 - Zone de risque modéré
  - B2 - Zone de risque faible
  - Zone Non Réglementée par le PPRIF
  - R0 - Zone de risque moyen
  - Hydrant normalisé à créer

Ech. : 1 / 5 000 ème

