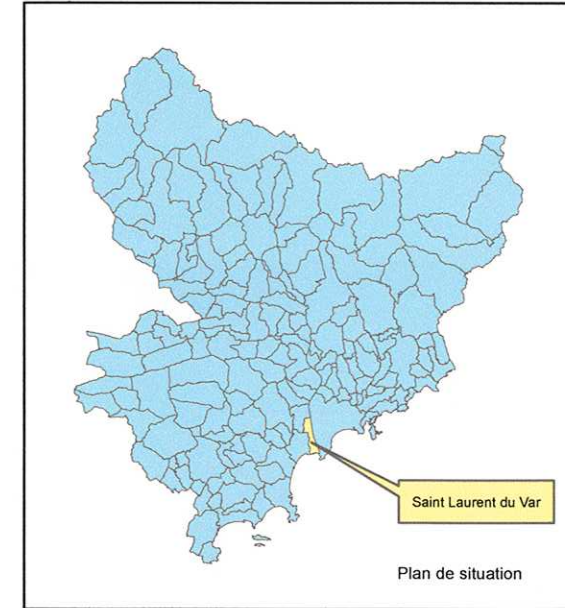


COMMUNE DE SAINT LAURENT DU VAR

PLAN de PREVENTION des RISQUES NATURELS
PREVISIBLES d'INCENDIE de FORETS

Carte des enjeux d'équipements (hydrants)



08 JUL. 2014

Pour le Prét,
Le Secrétaire Général
DRM-D 3141

Gérard Gavory

Gérard GAVORY

juin 2014

Echelle : 1/10.000°

PRESCRIPTION du PPRIF : Arrêté du 16 décembre 2003

DELIBERATION du CONSEIL MUNICIPAL du 31 octobre 2013

ENQUETE du 18 décembre 2013 au 24 janvier 2014

APPROBATION du PPRIF : Arrêté du



DIRECTION DÉPARTEMENTALE DES TERRITOIRES ET DE LA MER
ALPES-MARITIMES
SERVICE EAU RISQUES



Légende

 Limites communales

Hydrants :

-  Normalisés
-  Non normalisés



0 100 200 400 600 Mètres

EDR25 © IGN

