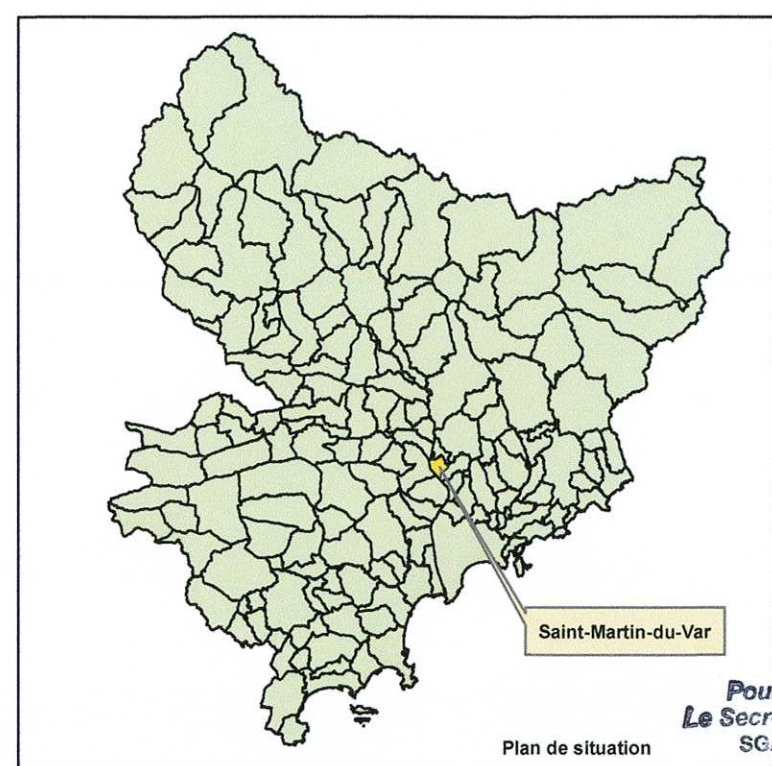


Commune de Saint-Martin-du-Var

PLAN de PREVENTION des RISQUES NATURELS PREVISIBLES d'INCENDIE de FORETS

PLAN DE ZONAGE



Pour le Préfet,
Le Secrétaire Général
S. KAIN
Plan de situation

Octobre 2015

1:5 000

PRESCRIPTION du PPRIF : 16 décembre 2003

Fredéric KAIN

DELIBERATION du CONSEIL MUNICIPAL : 31 mars 2015







ENQUETE PUBLIQUE : du 22 juin au 29 juillet 2015

APPROBATION du PPRIF : Arrêté du 19 NOV. 2015

DIRECTION DEPARTEMENTALE DES TERRITOIRES ET DE LA MER
ALPES-MARITIMES
SERVICE EAU RISQUES



Zones :

-  R - Zone de risque fort à très fort
-  R0 - Zone de risque fort pouvant être défendue contre aménagement
-  B1a - Zone de risque modéré à fort à prescriptions particulières
-  B1 - Zone de risque modéré
-  B2 - Zone de risque faible
-  Zone non concernée par le risque



Source :
- Données cadastrales : BDParcel © IGN 2013

0 50 100 150 200 250
Mètres

