

MINISTÈRE DE L'ENVIRONNEMENT
ET DU CADRE DE VIE

CEC
AIX-EN-PROVENCE
LABORATOIRE
DE NICE

COMMUNE DE SAORGE
PLAN D'OCCUPATION DES SOLS

ETUDE GEOLOGIQUE
ET GEOTECHNIQUE

Dossier: GS.I.T.81 521

Date: SEPT. 1981






Pièce n°

4

Echelle: 1/10.000

CARTE DES PENTES

LEGENDE

	PENTE ≤ 20°
	20° à 30°
	30° à 45°
	45° à 60°
	≥ 60°

