







**LEGENDE**

-  **ZONE ROUGE : Présence d'un aléa éboulement de terrain**
-  **ZONE ROUGE : Présence d'au moins un autre aléa que l'éboulement (glissement de terrain, ravinement, effondrement)**
-  **ZONE BLEUE : Zone soumise à des mesures de prévention**  
**G : Glissement**  
**R : Ravinement**  
**E : Effondrement**  
**Eb : Eboulement ; chute de blocs**
-  **ZONE NON REGLEMENTEE**



PREFECTURE DES ALPES-MARITIMES

**COMMUNE DE SOSPEL**

**PLAN DE PREVENTION DES RISQUES NATURELS PREVISIBLES DE MOUVEMENTS DE TERRAIN**

**PLAN DE ZONAGE AGRANDISSEMENT CENTRE-VILLE SUR FOND CADASTRAL**

Le Secrétaire Général  
*Cecily*  
 Gérard GAVORY

Echelle : 1/2000

Juillet 2012

- PRESCRIPTION DU PPR : 26 septembre 2001
- DELIBERATION DU CONSEIL MUNICIPAL : 8 septembre 2011
- ENQUÊTE PUBLIQUE DU : 27 octobre 2011 AU : 28 novembre 2011
- APPROBATION DU PPR : **07 AOÛT 2012**

DIRECTION DEPARTEMENTALE DES TERRITOIRES ET DE LA MER  
 SERVICE EAU - RISQUES

