






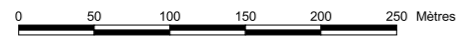


# COMMUNE DE SPERACEDES

PLAN de PREVENTION du RISQUE INCENDIES DE FORET

## Carte du zonage

-  Rouge: Zone de danger fort
-  B1a Zone de danger modéré à prescriptions particulières
-  B1 Zone de danger modéré
-  B2 Zone de danger faible
-  Zone blanche



1:5000

Document annexé à l'arrêté préfectoral  
portant approbation du Plan de Prévention du Risque  
Incendies de Forêts sur la commune de Spéracèdes

27 JUL 2006

Pour le Préfet,  
La Sous-Préfète,  
Directrice de Cabinet  
CAB - A. 120  
*Françoise SOULIMAN*

