





# COMMUNE DE SPERACEDES

## PLAN de PREVENTION du RISQUE INCENDIES DE FORET

### Carte des enjeux d'occupation du sol

-  Zone constructible au P.O.S (hors NC et ND)
-  Habitat très diffus : moins de 2 hab/ha
-  Habitat diffus : de 2 à 4 hab/ha
-  Habitat groupé: plus de 4hab/ha

Document annexé à l'arrêté préfectoral  
portant approbation du Plan de Prévention du Risque  
Incendies de Forêts sur la commune de Spéracèdes

27 JUIL. 2006

Pour le Préfet,  
La Sous-Préfète,  
Directrice de l'Urbanisme  
C.A.S. - 2706  
  
Françoise SOULIMAN

