









COMMUNE DE SPERACEDES

PLAN de PREVENTION des RISQUES INCENDIES DE FORET

Carte des enjeux d'équipement (voirie)

-  Limite commune de Spéracèdes
-  Voie principale (double issue largeur supérieure à 5 mètres)
-  Voie secondaire (double issue largeur supérieure à 3 mètres)
-  Voie étroite (double issue largeur inférieure à 3 mètres)
-  Voie sans issue (largeur supérieure à 3 mètres)
-  Voie étroite sans issue

Document annexé à l'arrêté préfectoral
portant approbation du Plan de Prévention du Risque
Incendies de Forêts sur la commune de Spéracèdes

27 JUL. 2006

*Pour le Préfet
Le Sous-Préfet
Directeur du Cabinet
089-42209
Françoise SOULITAN*

