







## COMMUNE DU TIGNET

### PLAN de PREVENTION du RISQUE INCENDIES de FORET

#### Carte des enjeux d'équipement ( voirie )

-  Limite commune
-  Voie principale (double issue largeur supérieure à 5 mètres)
-  Voie secondaire (double issue largeur supérieure à 3 mètres)
-  Voie étroite (double issue largeur inférieure à 3 mètres)
-  Voie sans issue (largeur supérieure à 3 mètres)
-  Voie étroite sans issue

Document annexé à l'arrêté préfectoral portant approbation de la révision du Plan de Prévention du Risque Incendies de forêts sur la Commune du Tignet.

4 JUN 2007

Pour le Préfet,  
Le Secrétaire Général  
DTION-G 2351

Benoît BROCARD

