

PREFECTURE DES ALPES-MARITIMES

**COMMUNE DE VALDEBLORE**

**PLAN DE PREVENTION DES RISQUES NATURELS PREVISIBLES**

Phénomènes Torrentiels

PLAN DE ZONAGE

Partie Est

Pour le Préfet,  
Le Secrétaire Général  
Dra. n° 291  
Benoît BROCARD

Echelle : 1/5000

Novembre 2007

PRESCRIPTION DU PPR : 21 Août 2003

ENQUETE DU : 24 Avril 2007 au 1 Juin 2007

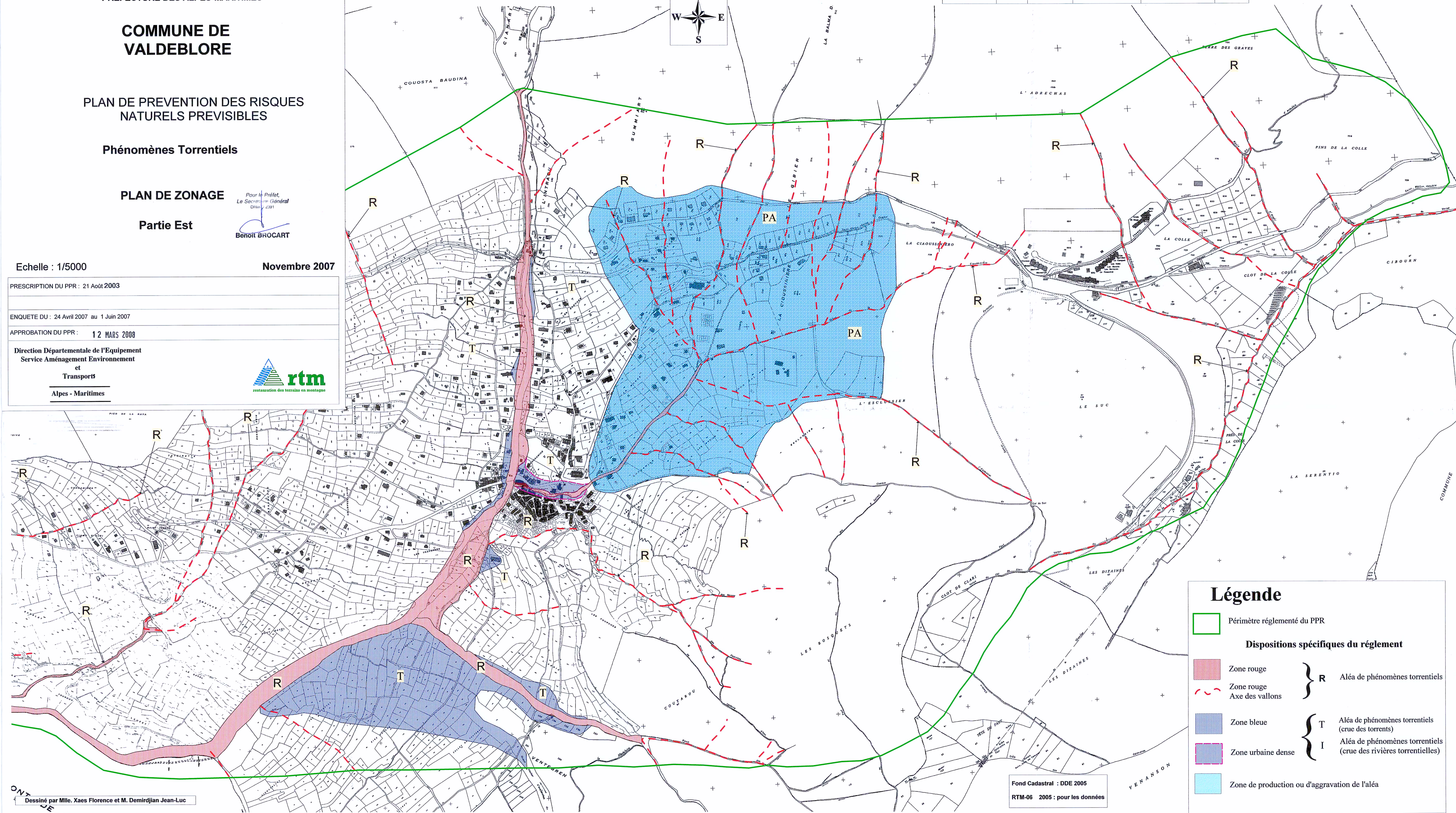
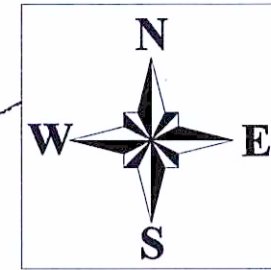
APPROBATION DU PPR : 12 MARS 2008

Direction Départementale de l'Équipement  
Service Aménagement Environnement  
et  
Transports  
Alpes - Maritimes




Suivi du PPR






Phase	Version	Date	Modifications demandées	Nature de la modification	Modifié par
Avant-Projet PPR	1.0	Décembre 2004		SIG Map-Info	RTM (FX)
Projet PPR	1.1	Juin 2005	DDE et RTM	SIG Map-Info	RTM (FX)
Projet PPR	1.2	Octobre 2005	DDE	Légende et zonage	RTM (J.L.D.)
Projet PPR	1.3	Novembre 2007	DDE suite à l'enquête publique	Zonage vallon Gros	RTM (FX)






**Légende**

-  Périmètre réglementé du PPR

**Dispositions spécifiques du règlement**

-  Zone rouge
-  Zone rouge  
Axe des vallons
-  Zone bleue
-  Zone urbaine dense
-  Zone de production ou d'aggravation de l'aléa

 R Aléa de phénomènes torrentiels  
 T Aléa de phénomènes torrentiels (crué des torrents)  
 I Aléa de phénomènes torrentiels (crué des rivières torrentielles)

Fond Cadastral : DDE 2005  
RTM-06 2005 : pour les données

Dessiné par Mlle. Xaës Florence et M. Demirdjian Jean-Luc