







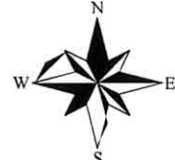
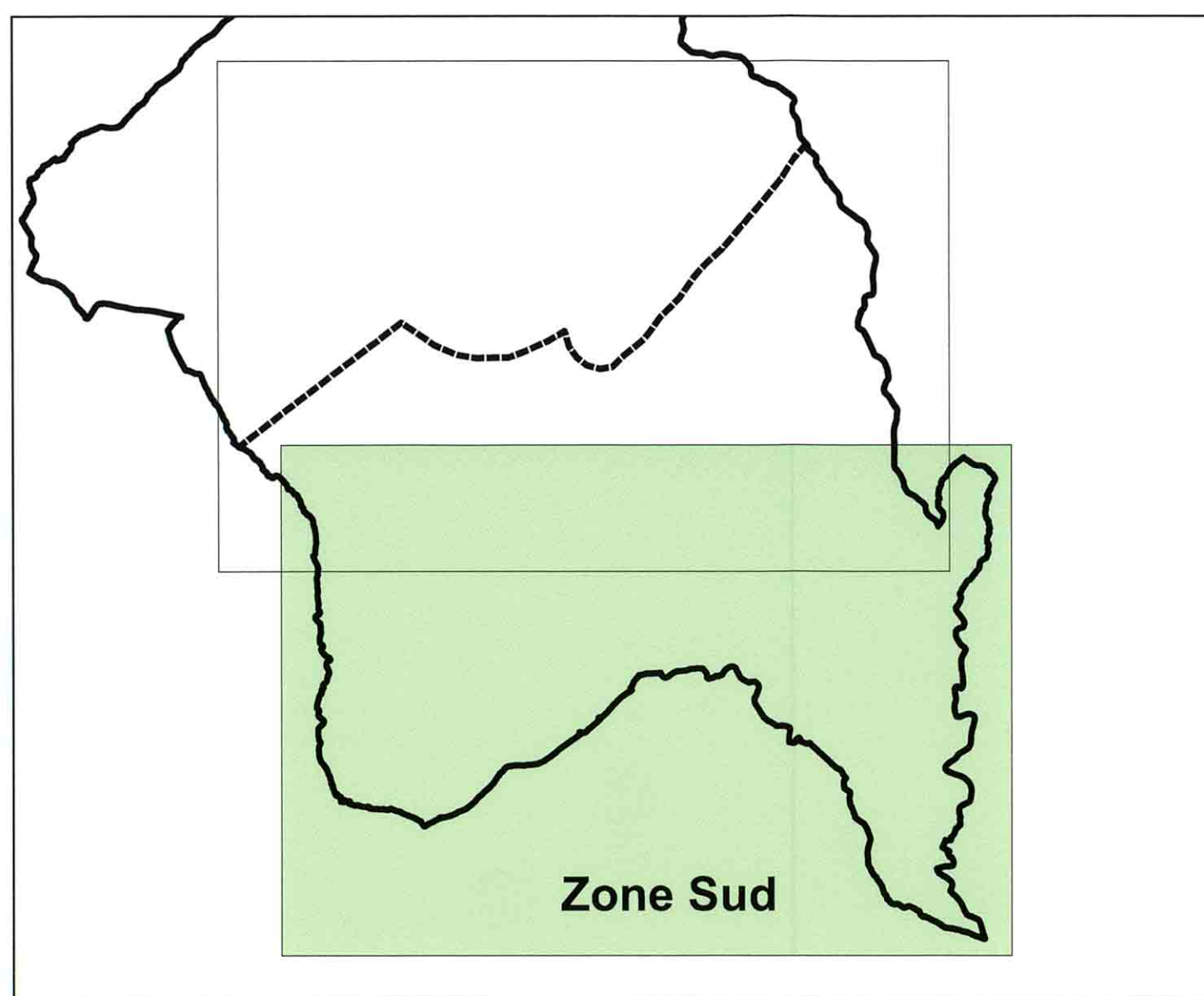


-  COMMUNE
-  Limite de la zone d'étude
- Zones :**
-  R - Zone de risque fort à très fort
-  R0 - Zone de risque fort à très fort (secteur à enjeux défendables)
-  B1a - Zone de risque modéré à fort à prescriptions particulières
-  B1 - Zone de risque modéré
-  B2 - Zone de risque faible
-  Zone non concernée par le risque



Source :
- Données cadastrales : BDParcel © IGN 2015



Commune de Vence

PLAN de PREVENTION des RISQUES NATURELS
PREVISIBLES d'INCENDIE de FORETS

PLAN DE ZONAGE
(Partie sud)



Pour le Préfet,
Le Secrétaire Général
BIAZZI-REISSA
Frédéric MAC KAIN

1:5 000 Octobre 2016

PRESCRIPTION de la révision du PPRIF : 28 novembre 2014
DELIBERATION du CONSEIL MUNICIPAL : 29 février 2016
ENQUETE PUBLIQUE : du 4 avril au 6 mai 2016
APPROBATION du PPRIF : Arrêté du 24 OCT. 2016
DIRECTION DEPARTEMENTALE DES TERRITOIRES ET DE LA MER ALPES-MARITIMES SERVICE EAU RISQUES