

# Commune de Vence














## PLAN de PREVENTION des RISQUES NATURELS PREVISIBLES d'INCENDIES de FORETS

### Annexe n°8 b

#### Zone R0 du Poutaouch : schéma de principe des travaux à réaliser

Secteur est : Plan du Poutaouch



- Plan du Poutaouch**
- Limite de Zones est-ouest
-  Zone à débroussailler
  -  Hydrant existant normalisé
  -  Hydrant à créer
  -  Aire de retournement
  -  Aire de croisement
  -  Voirie à améliorer
  -  Voirie à créer
  -  R - Zone de danger fort à très fort
  -  R0 - Zone de danger fort à très fort (secteur à enjeux défendables)
  -  B1a - Zone de danger modéré à fort à prescriptions particulières
  -  B1 - Zone de danger modéré
  -  B2 - Zone de danger faible
  -  NCR - Zone non concernée par le risque

EDR25<sup>®</sup> IGN



0 50 100 150 200 Mètres