

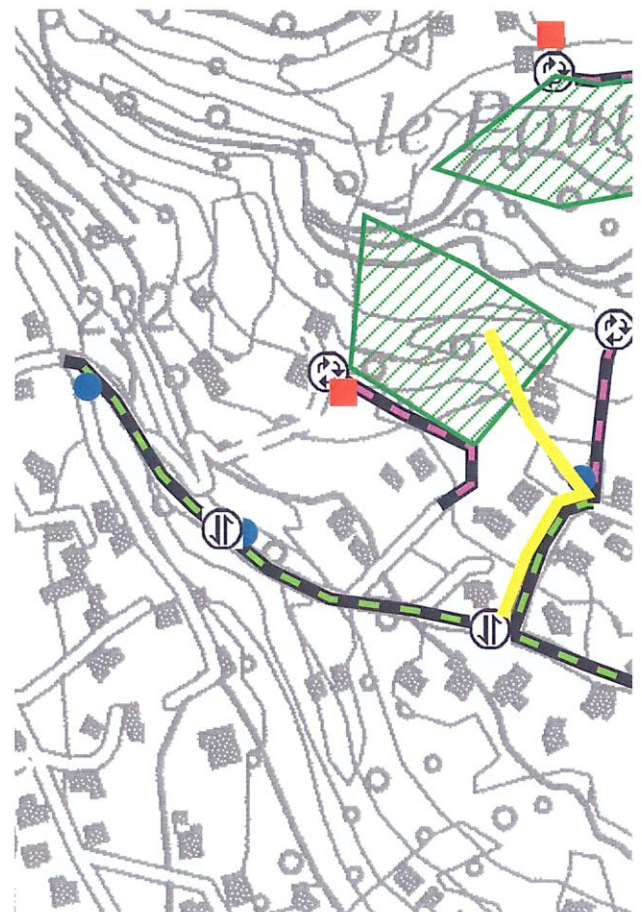
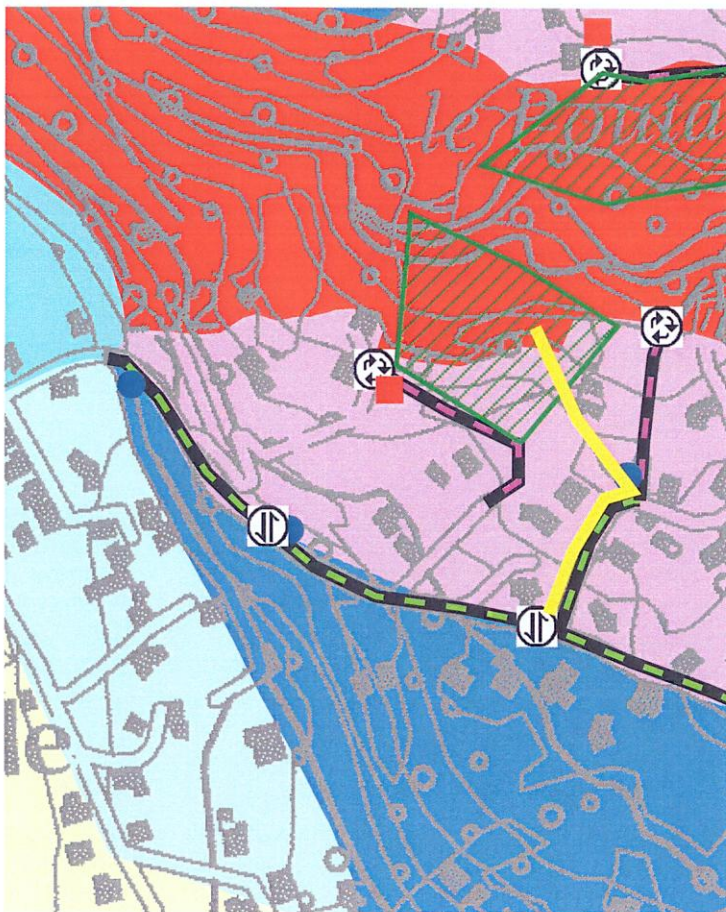
Commune de Vence















PLAN de PREVENTION des RISQUES NATURELS PREVISIBLES d'INCENDIES de FORETS

Annexe n°8 a

Zone R0 du Poutaouch : schéma de principe des travaux à réaliser

Secteur ouest: Fond du Poutaouchoun



- Fond du Poutaouchoun**
- EDR25[®] IGN
-  Zone à débroussailler
 -  Limite de Zones est-ouest
 -  Hydrant existant normalisé
 -  Hydrant à créer
 -  Aire de retournement
 -  Aire de croisement
 -  Voirie à améliorer
 -  Voirie à créer
 -  R - Zone de danger fort à très fort
 -  R0 - Zone de danger fort à très fort (secteur à enjeux défendables)
 -  B1a - Zone de danger modéré à fort à prescriptions particulières
 -  B1 - Zone de danger modéré
 -  B2 - Zone de danger faible
 -  NCR - Zone non concernée par le risque

