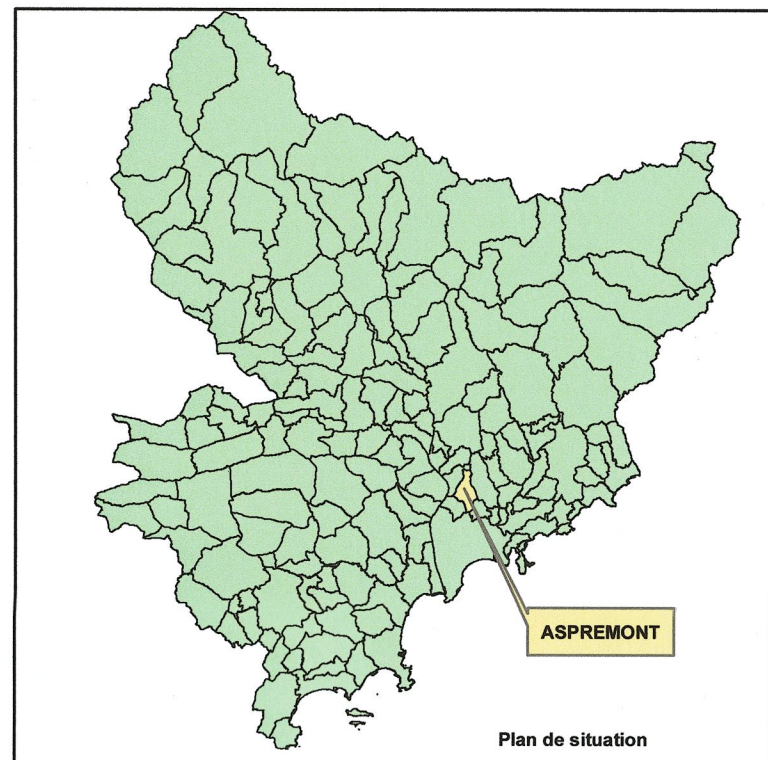


Commune d'Aspremont

PLAN de PREVENTION des RISQUES NATURELS
PREVISIBLES d'INCENDIE de FORETS

Porter à connaissance

Carte des enjeux



28 DEC. 2018

Pour le Préfet,
La Secrétaire Générale

Françoise TAHERI

1:10 000

Décembre 2018

PRESCRIPTION du PPRIF : 05 juin 1996

DELIBERATION du CONSEIL MUNICIPAL : (...)

ENQUETE PUBLIQUE : du (...) au (...)

APPROBATION du PPRIF : Arrêté du (...)





DIRECTION DÉPARTEMENTALE DES TERRITOIRES ET DE LA MER
ALPES-MARITIMES
SERVICE DEPLACEMENTS-RISQUES-SECURITE



Densité de bâti :

-  DENSE-INTERNE
-  DENSE-PERIPHERIQUE
-  GROUPE-INTERNE
-  GROUPE-PERIPHERIQUE
-  DIFFUS
-  ISOLE

Enjeux d'aménagement :

-  Espaces peu ou pas urbanisés
-  Espaces urbanisés
-  Espaces à enjeux d'urbanisation future
-  Etablissement recevant du public (ERP)

0 250 500 750 1 000
Mètres

Sources :
- Fond cartographique SCAN 25 © IGN 2016
- PLU 06006 Aspremont 2016
- ERP SDIS 2017

