

BASSE VALLÉE DU VAR

PLAN DE PRÉVENTION DES RISQUES NATURELS PRÉVISIBLES D'INONDATIONS

Modification n°2

Secteur du vallon de Bellet

Commune de NICE

SCÉNARIO DE CRUE (BASE)

Var en crue décennale
Vallon en crue centennale
Sans rupture de digue

Le Préfet des Alpes-Maritimes
CIE 4352

Bernard GONZALEZ

ÉCHELLE : 1/5000









ARRÊTÉ DE PRESCRIPTION DE LA MODIFICATION N°2 DU PPRI : 10 AOÛT 2020

MISE A DISPOSITION AU PUBLIC DU : 21 SEPTEMBRE 2020 AU 23 OCTOBRE 2020

ARRÊTÉ D'APPROBATION DE LA MODIFICATION N°2 DU PPR : 02 DEC. 2020

DIRECTION DÉPARTEMENTALE DES TERRITOIRES
ET DE LA MER

SERVICE DÉPLACEMENTS – RISQUES – SÉCURITÉ

-  emprise impacté par les travaux
- qualification de l'aléa pour le scénario 2
-  tres fort
-  fort
-  modéré
-  faible
-  nul
-  parcelles
-  bâtis du cadastre

