

COMMUNE DE LA COLLE SUR LOUP

VALLON DU DEFOUSSAT

PLAN DE PREVENTION DES RISQUES NATURELS PREVISIBLES D'INONDATION

PLAN DE ZONAGE




COPIE CERTIFIEE CONFORME
L'ingenieur divisionnaire des T.P.E.
Chef du service aménagement
urbainisme et spatialisme

Bernard MARTIN

Echelle : 1 / 2000
PRESCRIPTION DU PPR conformément à la loi n° 95-101 du 2 février 1995 - 9 mars 1999
DELIBERATION DU CONSEIL MUNICIPAL VL. 18 Novembre 1999 - LCL. 16 Décembre 1999
ENQUETE DU 22 Novembre 1999 au 22 Décembre 1999
APPROBATION DU PPR : 20 Juillet 2000



LEGENDE

-  Limite de commune
-  Axe de profil en travers
- 45.21 m** Cote maximale atteinte en cas de crue centennale
- 1015** Numéro d'ordre du profil
- R Limite de la zone rouge (risque fort)
- B Limite de la zone bleue (risque modéré)
-  Ruissellement de surface

