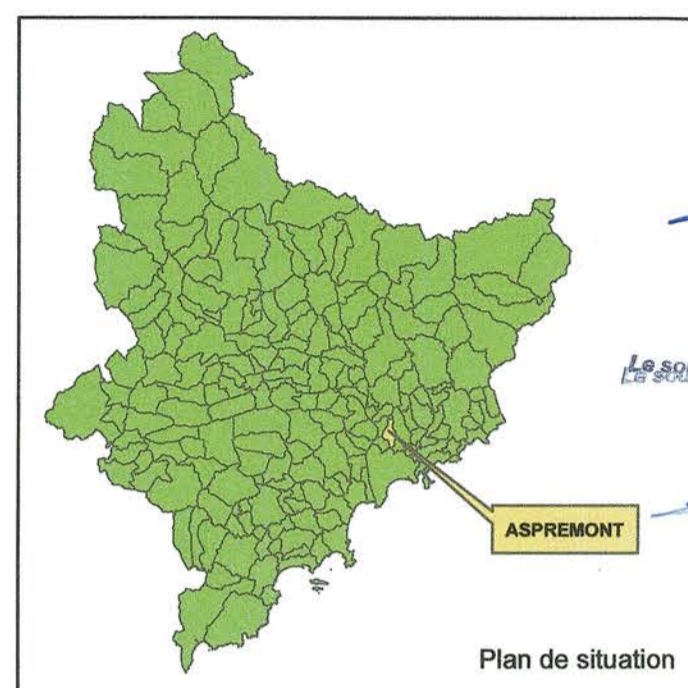




Commune d'Aspremont

PLAN de PREVENTION des RISQUES NATURELS PREVISIBLES d'INCENDIE de FORETS

Carte de la voirie



Plan de situation

Benoît HUBER

1:10 000

Juin 2021

PRESCRIPTION du PPRIF : 1er juillet 2019

DELIBERATION du CONSEIL MUNICIPAL : 4 OCT. 2021






ENQUETE PUBLIQUE : Du 04 JAN. 2022 au 04 FEV. 2022

APPROBATION du PPRIF :

DIRECTION DEPARTEMENTALE DES TERRITOIRES ET DE LA MER
ALPES-MARITIMES
SERVICE DEPLACEMENTS-RISQUES-SECURITE



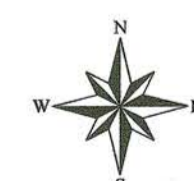
Voirie

-  Voie principale (double issue, largeur supérieure à 5 mètres)
-  Voie secondaire (double issue, largeur supérieure à 3 mètres)
-  Voie étroite (double issue, largeur inférieure à 3 mètres)
-  Voie sans issue (largeur supérieure à 3 mètres)
-  Voie étroite sans issue

Limite de commune d'Aspremont



0 250 500 750 1000 Mètres



Sources :
- Fond cartographique SCAN 25 © IGN 2018
- Voirie BD Topo © IGN 2018
- Limite communale PCI (DGI 2016)

