
PRÉFET DES ALPES-MARITIMES
 Direction Départementale des Territoires et de la Mer
 Service Déplacements - Risques - Sécurité
 Pôle Risques Naturels et Technologiques

















COMMUNE DE GOURDON
 PORTER-À-CONNAISSANCE (PAC)
 ALÉAS DE MOUVEMENTS DE TERRAIN

CARTE DES ALÉAS
 1/5 000

Le Préfet Alpes-Maritimes

 Bernard GONZALEZ

LEGENDE

-  Limite communale
-  Parcelle
-  Bâtiment
-  Périmètre d'étude
- Nature du phénomène
 -  Eb : Eboulement chute de blocs
 -  G : Glissement
 -  E : Effondrement
 -  A : Affaissement
 -  Ra : Ravinement
- Niveau d'aléa
 -  4 - aléa très fort
 -  3 - aléa fort
 -  Eb2
 -  2 - aléa moyen
 -  1 - aléa faible
 -  0 - sans phénomène connu (NA)
- Parcelles acquises par le Fonds Barrière
 -  inconstructibilité stricte

Sources :
 CETE Méditerranée, 1999
 étude Géralde, 2016
 cadastre DGFIP, 2021