  
 République Française  
 Préfecture des Alpes-Maritimes

## BASSE VALLEE DU VAR











PLAN DE PREVENTION DES RISQUES  
 NATURELS PREVISIBLES D'INONDATIONS  
 Modification n°3  
 Secteur Z.I. Carros - Le Broc  
 Communes de CARROS et de LE BROC  
**Zonage réglementaire 2-3/6A**


ARRÊTÉ DE PRESCRIPTION DE LA MODIFICATION N°3 DU PPRi : 17 août 2023  
 MISE A DISPOSITION DU PUBLIC DU : 11 décembre 2023 Au 29 janvier 2024  
 ARRÊTÉ D'APPROBATION DE LA MODIFICATION N°3 DU PPRi : 16 FÉV. 2024

DIRECTION DÉPARTEMENTALE DES TERRITOIRES  
 ET DE LA MER  
 SERVICE DÉPLACEMENTS - RISQUES - SÉCURITÉ  
 Département des Alpes-Maritimes  
 Préf. de France  
 06100 Antibes Les Loges

Echelle: 1/5000

Zones du PPRi  
 "Basse vallée du Var"

- B1 
- B2 
- B3 
- B4 
- B5 
- B6 
- R1 
- R2 
- R0 
- R3 



périmètre d'étude de la modification

